

AOU 6 - OLATZAR (LEZO) URBANIZAZIO PROIEKTUA
PROYECTO DE URBANIZACIÓN DEL AOU 6 - OLATZAR
(LEZO)

2. Dokumentua – PLANOAK
Documento 2 – PLANOS

2. DOKUMENTUA.- PLANOAK

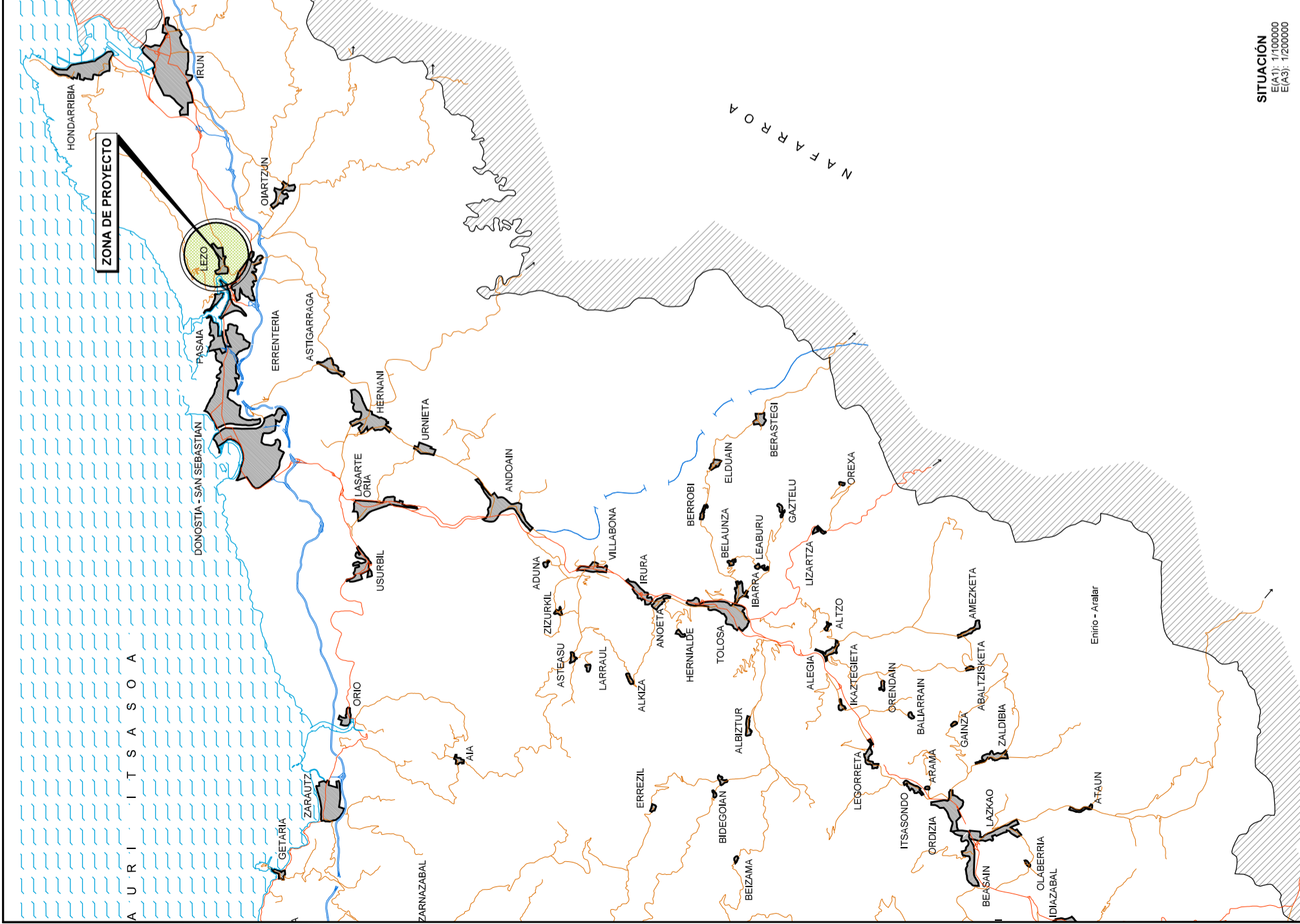
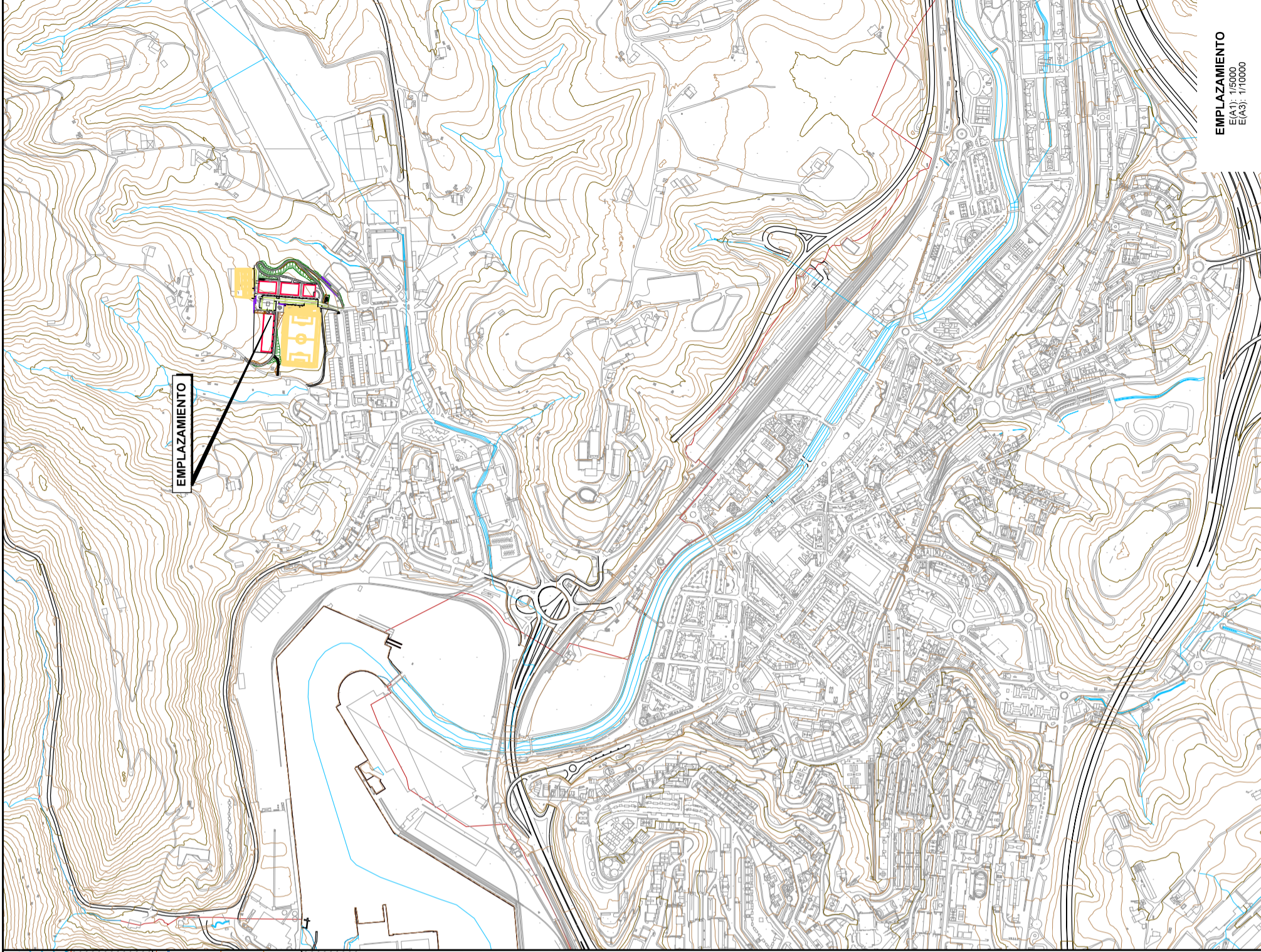
DOCUMENTO 2.- PLANOS

ÍNDICE

DOCUMENTO 2.- PLANOS

- 1.- INFORMACIÓN
 - 1.1.- Situación y emplazamiento (1 hoja)
 - 1.2.- Estado actual y servicios existentes (1 hoja)
 - 1.3.- Plan Parcial imagen orientativa (1 hoja)
- 2.- DEFINICIÓN GENERAL
 - 2.1.- Planta de conjunto (1 hoja)
 - 2.2.- Cartulario (1 hoja)
 - 2.3.- Plantas generales (4 hojas)
- 3.- DEFINICIÓN GEOMÉTRICA
 - 3.1.- Planta de ejes de replanteo (1 hoja)
 - 3.2.- Plantas superpuestas (4 hojas)
 - 3.3.- Plantas de detalle
 - 3.3.1.- Escaleras zona oeste (1 hoja)
 - 3.3.2.- Escaleras zona este (1 hoja)
 - 3.4.- Perfiles longitudinales
 - 3.4.1.- Eje 1 (1 hoja)
 - 3.4.2.- Eje 2 (1 hoja)
 - 3.4.3.- Eje 3 (1 hoja)
 - 3.4.4.- Eje 4 (1 hoja)
 - 3.4.5.- Ejes 5 y 6 (1 hoja)
 - 3.4.6.- Ejes 7 y 8 (1 hoja)
 - 3.4.7.- Ejes relleno (1 hoja)
 - 3.5.- Demoliciones (2 hojas)
- 4.- SECCIONES TIPO (5 hojas)
- 5.- PERFILES TRANSVERSALES
 - 5.1.- Eje 1 (8 hojas)
 - 5.2.- Eje 2 (7 hojas)
 - 5.3.- Eje 3 (3 hojas)
 - 5.4.- Eje 4 (2 hojas)
 - 5.5.- Eje 5 (1 hoja)
 - 5.6.- Eje 7 (3 hojas)
 - 5.7.- Eje 8 (2 hojas)
 - 5.8.- Eje relleno (2 hojas)
 - 5.9.- Eje escalera oeste (1 hoja)
- 6.- PAVIMENTACIÓN Y COMPLEMENTOS
 - 6.1.- Plantas (4 hojas)
- 6 2.- Complementos y Detalles (3 hojas)
- 7.- JARDINERÍA Y PLANTACIONES
 - 7.1.- Detalles (1 hoja)
- 8.- OBRAS DE FÁBRICA
 - 8.1.- Muros. Planta general (1 hoja)
 - 8.2.- Muro 1 (2 hojas)
 - 8.3.- Muro 2 (2 hojas)
 - 8.4.- Muro 3 (3 hojas)
 - 8.5.- Muro 4 (3 hojas)
 - 8.6.- Muro 5 (3 hojas)
 - 8.7.- Muro 6 (3 hojas)
- 9.- REDES DE SERVICIOS
 - 9.1.- Planta general de conjunto (1 hoja)
 - 9.2.- Plantas de conjunto (4 hojas)
 - 9.3.- Secciones tipo (1 hoja)
- 10.- REDES DE DRENAJE Y SANEAMIENTO
 - 10.1.- Planta general (1 hoja)
 - 10.2.- Plantas (4 hojas)
 - 10.3.- Perfil longitudinal (1 hoja)
 - 10.4.- Secciones tipo (1 hoja)
 - 10.5.- Arquetas (1 hoja)
 - 10.6.- Conexión fuera del ámbito (2 hoja)
- 11.- RED DE DISTRIBUCIÓN DE AGUA
 - 11.1.- Planta general (1 hoja)
 - 11.2.- Plantas (4 hojas)
 - 11.3.- Perfil longitudinal (1 hoja)
 - 11.4.- Secciones tipo y macizos de anclaje (1 hoja)
 - 11.5.- Nudos (1 hoja)
 - 11.6.- Arquetas y detalles (1 hoja)
- 12.- RED DE ENERGÍA ELÉCTRICA
 - 12.1.- Planta general (1 hoja)
 - 12.2.- Plantas (4 hojas)
 - 12.3.- Secciones tipo (2 hojas)
 - 12.4.- Arquetas (1 hoja)
 - 12.5.- Centro de Transformación (1 hoja)
 - 12.6.- Centro de Maniobras (1 hoja)

- 13.- RED DE GAS
 - 13.1.- Planta general (1 hoja)
 - 13.2.- Plantas (3 hojas)
 - 13.3.- Secciones tipo (1 hoja)
 - 13.4.- Detalles (1 hoja)
- 14.- REDES DE TELECOMUNICACIONES
 - 14.1.- Planta general (1 hoja)
 - 14.2.- Plantas (4 hojas)
 - 14.3.- Secciones tipo (1 hoja)
 - 14.4.- Arquetas (1 hoja)
- 15.- RED DE ALUMBRADO
 - 15.1.- Planta general (1 hoja)
 - 15.2.- Plantas (4 hojas)
 - 15.3.- Secciones tipo y detalles (1 hoja)
- 16.- FASES DE EJECUCIÓN
 - 16.1.- Planta general (1 hoja)
 - 16.2.- Secciones tipo (1 hojas)



EMPLAZAMIENTO
E(A): 1/5000
E(A3): 1/10000

Zakari Nº
1.1
(1/1)

IZENDAPENA / DESIGNACION
INFORMAZIOA
POSIZIO ETA KOKAPENA
INFORMAZIOA
SITUAZIOA

ESKALA
ESKALA
(DIN A-3) VARIAS

IZENBURUA / TITULO
PROYECTO DE URBANIZACIÓN DEL AOU 6 - OLATZAR (LEZO)
AOU 6 - OLATZAR (LEZO) URBANIZAZIO PROIEKTUA

DATA / FECHA
2021ko ABUZTUA
AGOSTO 2021

C.201922A

SITUAZIOA
E(A1): 1/100000
E(A3): 1/200000



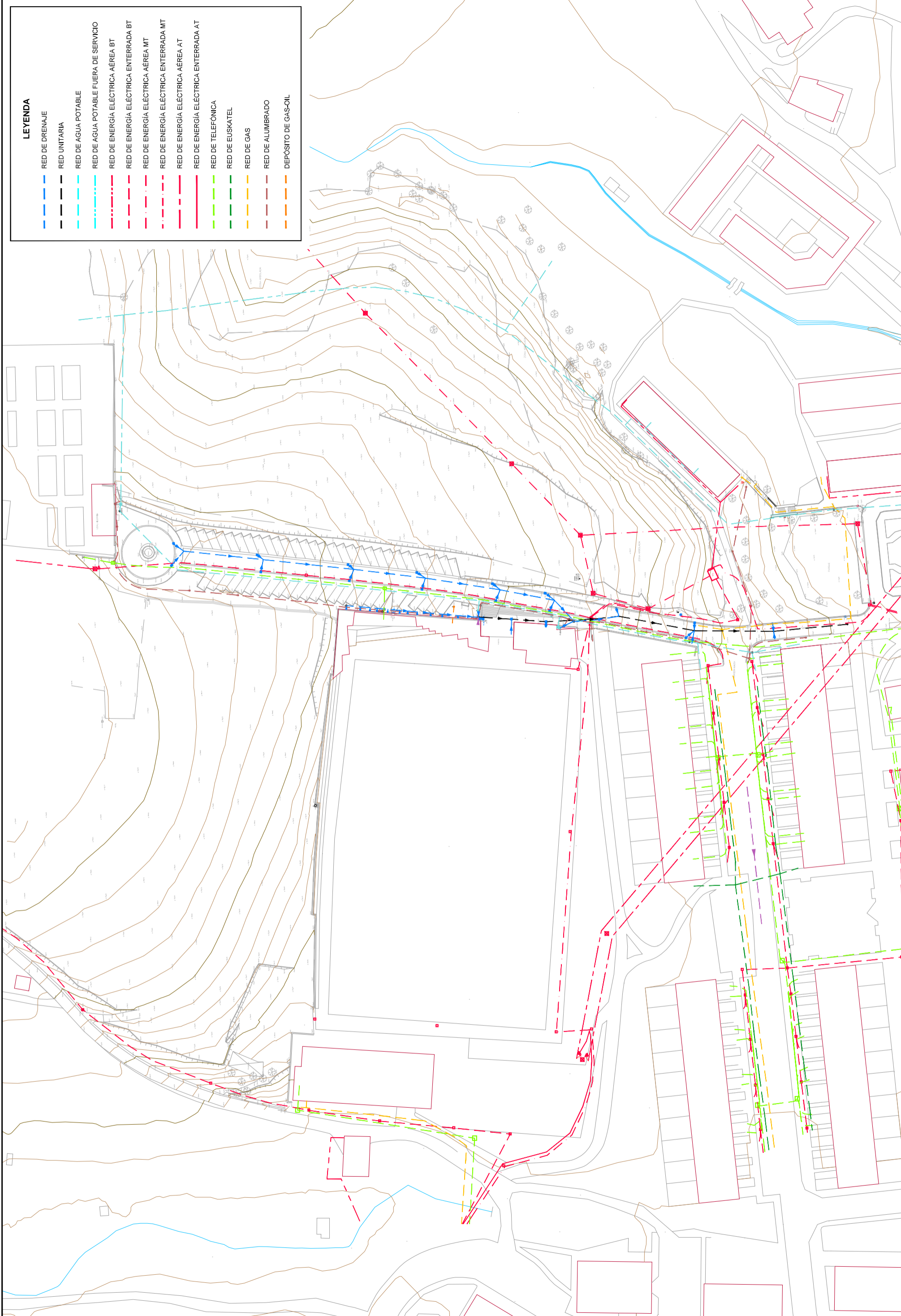
ALVARO ZUMELAGA
Ingeniero C.C.Y.F.

JAIIME CARRETERO
Arquitecto

PROIEKTUAREN EGILEAK
AUTORES DEL PROYECTO

ERAGILEA
PROMOTOR
Enrrio - Aralar





LEYENDA

- RED DE DRENAJE
- RED UNITARIA
- RED DE AGUA POTABLE
- RED DE AGUA POTABLE FUERA DE SERVICIO
- RED DE ENERGÍA ELÉCTRICA AÉREA BT
- RED DE ENERGÍA ELÉCTRICA ENTERRADA BT
- RED DE ENERGÍA ELÉCTRICA AÉREA MT
- RED DE ENERGÍA ELÉCTRICA ENTERRADA MT
- RED DE ENERGÍA ELÉCTRICA AÉREA AT
- RED DE ENERGÍA ELÉCTRICA ENTERRADA AT
- RED DE TELEFÓNICA
- RED DE EUSKATEL
- RED DE GAS
- RED DE ALUMBRADO
- DEPÓSITO DE GAS-OIL

<p>MICHELENA Y LEGUONA S.L.</p>	<p>ERAGILEA PROMOTOR</p>	<p>PROIEKTUAREN EGILEAK AUTORES DEL PROYECTO</p>	<p>DATA / FECHA</p> <p>2021ko ABUZTUA AGOSTO 2021</p>	<p>IZENBURUA / TITULO</p> <p>PROYECTO DE URBANIZACIÓN DEL AOU 6 - OLATZAR (LEZO) AOU 6 - OLATZAR (LEZO) URBANIZAZIO PROIEKTUA</p>	<p>ESKALA ESCALA</p> <p>(DIN A-3) 1/1000</p>	<p>IZENDAPENA / DESIGNACION</p> <p>INFORMAZIOA EGUNGO EGOERA ETA DAUDEN ZERBITZUAK</p> <p>INFORMAZIOA INFORMACION</p> <p>ESTADO ACTUAL Y SERVICIOS EXISTENTES</p>	<p>Zehaz / Nº</p> <p>1.2 (1/1)</p>
--	------------------------------	--	---	--	--	--	---

JAIME CARRETERO
Arquitecto

ÁLVARO ZUMELAGA
Ingeniero C.C.Y.F.

sestra
INGENIERIA Y ARQUITECTURA

C.201922A



	ERAGILEA PROMOTOR	PROIEKTUAREN EGILEAK AUTORES DEL PROYECTO		JAIMÉ CARRETERO Arquitecto
	DATA / FECHA	2021ko ABUZTUA AGOSTO 2021	IZENBURUA / TITULO	PROYECTO DE URBANIZACIÓN DEL AOU 6 - OLATZAR (LEZO) AOU 6 - OLATZAR (LEZO) URBANIZAZIO PROIEKTUA
ESKALA ESCALA		IZENDAPENA / DESIGNACION		INFORMAZIOA PLAN PARTZIALA. IRUDI ORIENTAGARRIA INFORMAZIOA PLAN PARCIAL. IMAGEN ORIENTATIVA
Zirkulazio N°		1.3		(1/1)

ALVARO ZUMELAGA
Ingeniero C.C.Y.P.

JAIMÉ CARRETERO
Arquitecto

DATA / FECHA
2021ko ABUZTUA
AGOSTO 2021

IZENBURUA / TITULO
PROYECTO DE URBANIZACIÓN DEL AOU 6 - OLATZAR (LEZO)
AOU 6 - OLATZAR (LEZO) URBANIZAZIO PROIEKTUA

ESKALA
ESCALA
(DIN A-3) 1/1000

INFORMAZIOA
PLAN PARTZIALA. IRUDI ORIENTAGARRIA
INFORMAZIOA
PLAN PARCIAL. IMAGEN ORIENTATIVA

Zirkulazio N°
1.3
(1/1)



LEYENDA

- LIMITE DEL ÁMBITO AOU 6
- - - SUBÁMBITO DE URBANIZACIÓN EXTERIOR AL ÁMBITO AOU 6

UDAL HILERRIA

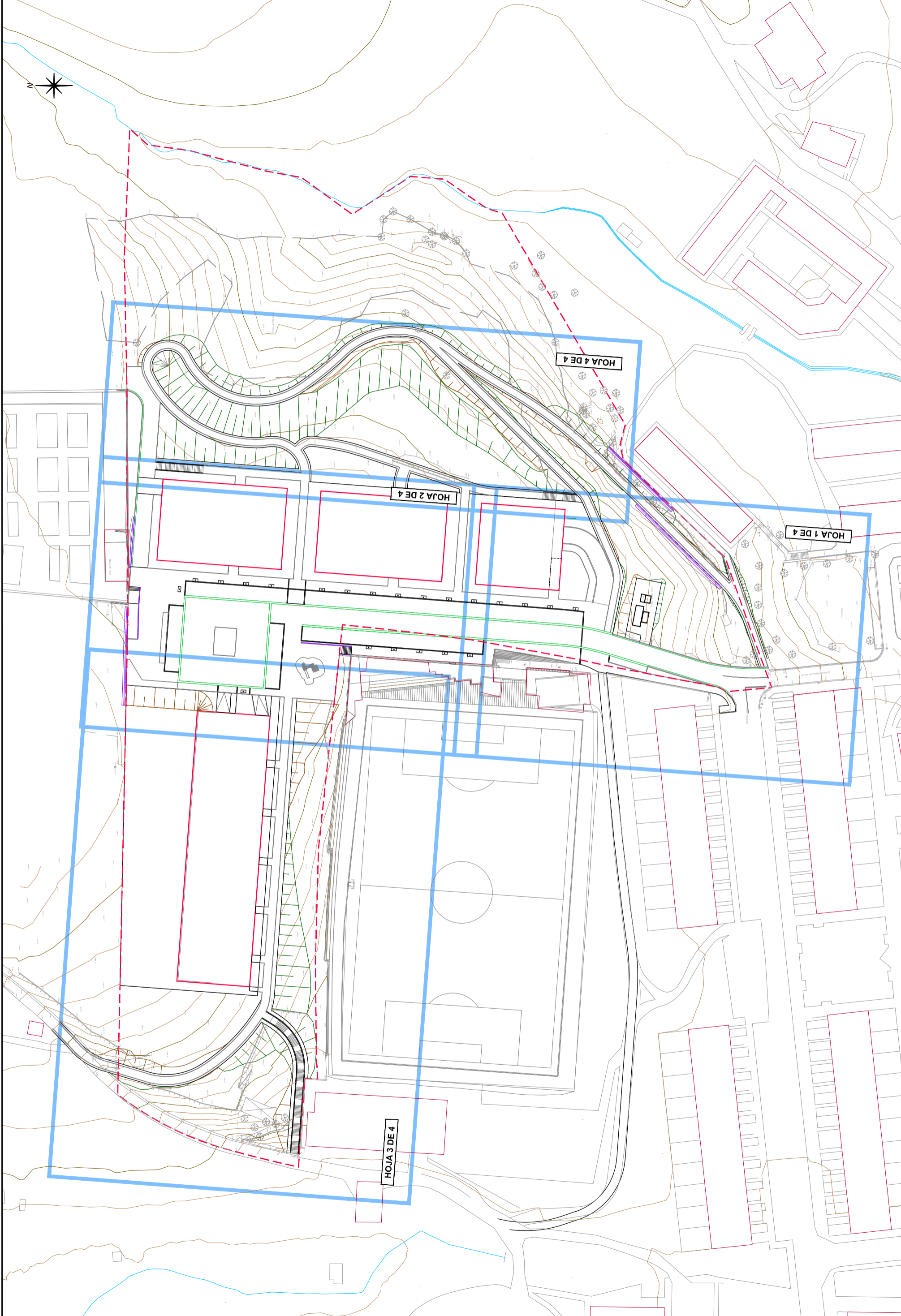
FUTBOL ZELAIA

PARTE DEL SUBÁMBITO DE URBANIZACIÓN 1, EXTERIOR AL ÁMBITO AOU 6, QUE EL PROYECTO DE URBANIZACIÓN DEBERÁ CONSIDERAR A LOS EFECTOS DE COORDINACIÓN Y/O INTERVENCIÓN QUE PROCEDA.

PLAZETA KALEA

LEKO BERTSOLARIA KALEA

<p>MICHELENA Y LEGUONA Ingenieros S.L.</p>	<p>ERAGILEA / PROMOTOR</p> <p>PROIEKTUAREN EGILEAK / AUTORES DEL PROYECTO</p> <p>JAMIE CARRETERO / Arquitecto</p> <p>ALVARO ZUMELAGA / Ingeniero C.C.Y.P.</p>	<p>DATA / FECHA</p> <p>2021ko ABUZTUA / AGOSTO 2021</p> <p>C.201922A</p>	<p>IZENBURUA / TITULO</p> <p>PROYECTO DE URBANIZACIÓN DEL AOU 6 - OLATZAR (LEZO)</p> <p>AOU 6 - OLATZAR (LEZO) URBANIZAZIO PROIEKTUA</p>	<p>ESKALA / ESCALA</p> <p>(DIN A-3) 1/1000</p>	<p>IZENDAPENA / DESIGNACIÓN</p> <p>DEFINIZIO OROKORRA / MULTZOAREN OINPLANOA</p> <p>DEFINIZIO GENERAL / PLANTA DE CONJUNTO</p>	<p>Zibeki / Nº</p> <p>2.1 (1/1)</p>
---	---	--	--	--	--	-------------------------------------



	ERAGILEA PROMOTOR	PROYECTUAREN EGILEAK AUTORES DEL PROYECTO	JAIME CARRETERO Arquitecto	ÁLVARO ZUMELAGA Ingeniero C.C y P.	sestra INGENIERIA Y ARQUITECTURA	C.201922A	DATA / FECHA 2021ko ABUZTUA AGOSTO 2021	IZENBURUA / TITULO PROYECTO DE URBANIZACIÓN DEL AOU 6 - OLATZAR (LEZO) AOU 6 - OLATZAR (LEZO) URBANIZAZIO PROIEKTUA	ESKALA ESCALA (DIN A-3) 1/1000	IZENDAPENA / DESIGNACIÓN DEFINIZIO OROKORRA KARTULARIOA DEFINICIÓN GENERAL CARTULARIO	Zirkui Nº 2.2 (1/1)
--	-----------------------------	---	-------------------------------	---------------------------------------	--	-----------	---	--	--------------------------------------	---	----------------------------------



X=589650
Y=4797265

X=589700
Y=4797265

PUERTA

FUENTE

PLAZETA KALEA

LEXO BERTSOLARIA KALEA

PARQUE

P₆

S-17

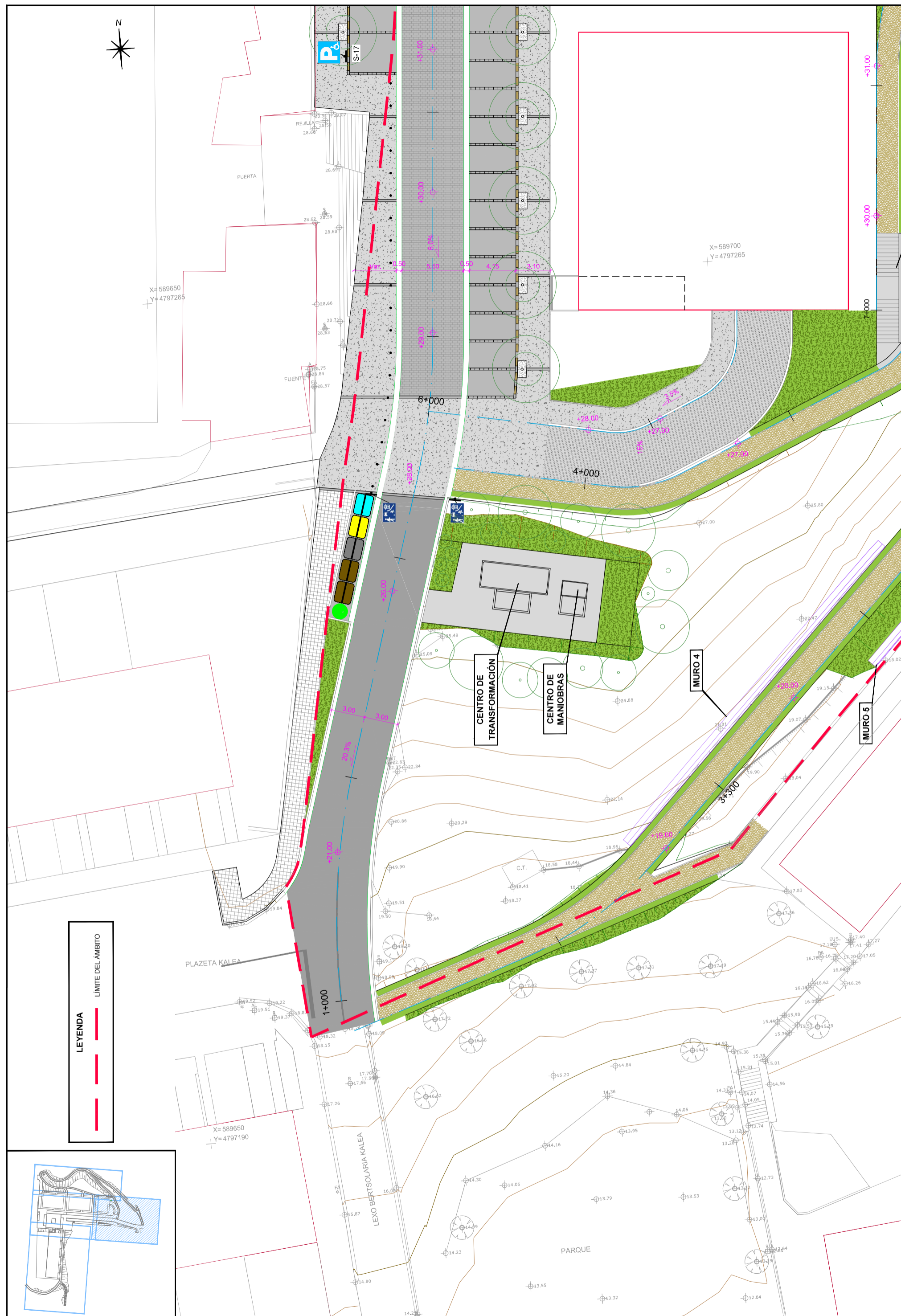
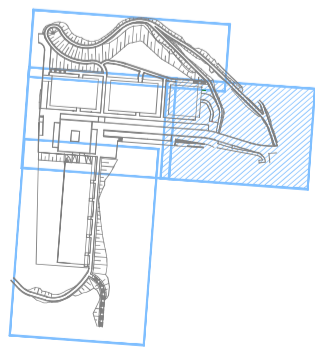
CENTRO DE TRANSFORMACIÓN


CENTRO DE MANIOBRAS

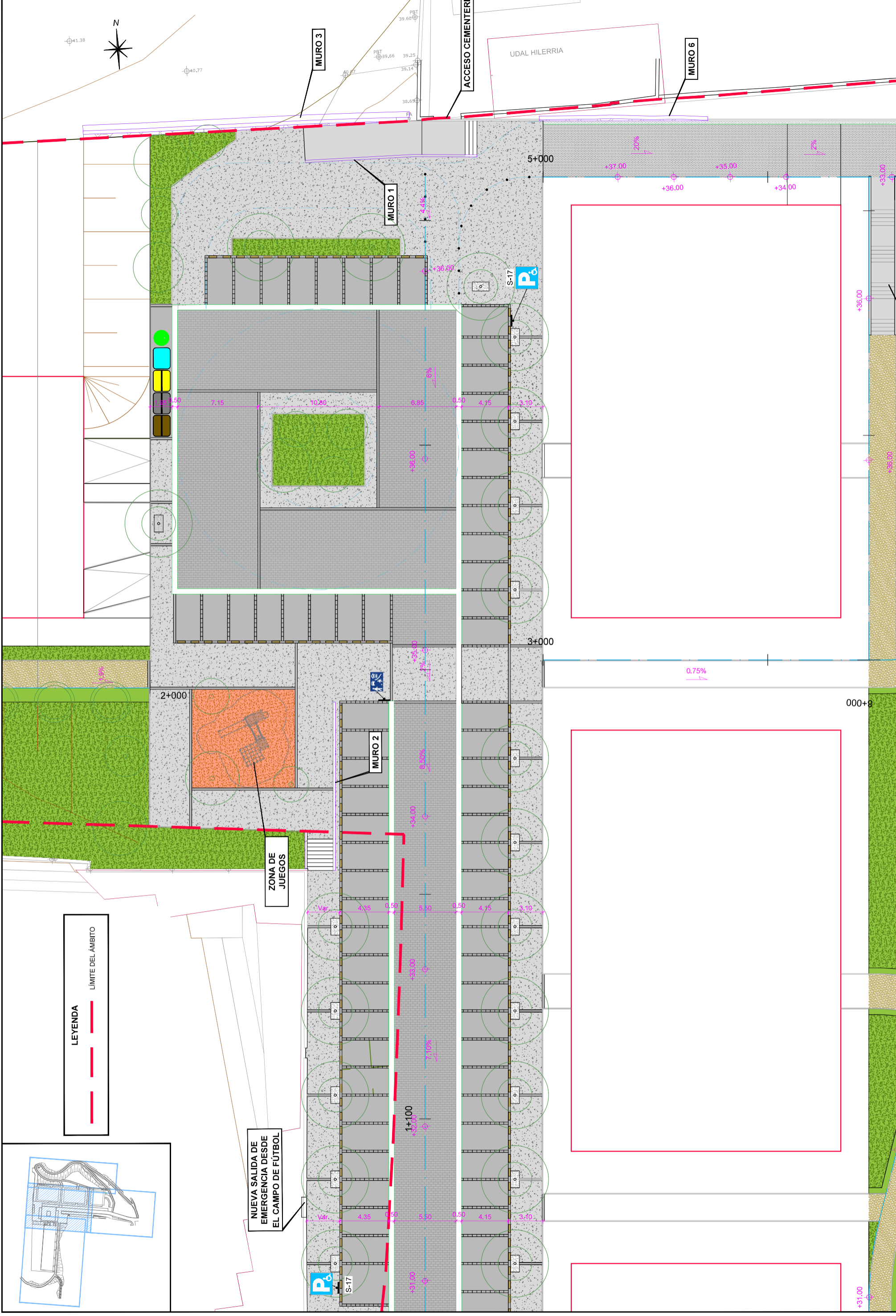
MURO 4

MURO 5

LEYENDA
— LIMITE DEL AMBITO



Zakal / Nº	2.3 (1/4)
IZENDAPENA / DESIGNACIÓN	DEFINIZIO OROKORRA OINPLANO OROKORRA DEFINIZIÓN GENERAL PLANTA GENERAL
ESKALA ESCALA	(DIN A-3) 1/300
IZENBURUA / TITULO	PROYECTO DE URBANIZACIÓN DEL AOU 6 - OLATZAR (LEZO) AOU 6 - OLATZAR (LEZO) URBANIZAZIO PROIEKTUA
DATA / FECHA	2021eko ABUZTUA AGOSTO 2021
C.201922A	 INGENIERIA Y ARQUITECTURA
PROIEKTUAREN EGILEAK AUTORES DEL PROYECTO	 ÁLVARO ZUMELAGA Ingeniero C.C.Y.F.
ERAGILEA PROMOTOR	 MICHILENA Y LEGUONA SUCESORES, S.L.
JAIME CARRETERO Arquitecto	



<p>MICHELENA Y LEGUONA SUCESORES</p>	<p>ERAGILEA PROMOTOR</p>	<p>PROIEKTUAREN EGILEAK AUTORES DEL PROYECTO</p> <p>JAIME CARRERERO Arquitecto</p> <p>ALVARO ZUMELLAGA Ingeniero C.C y P.</p>	<p>sestra INGENIERIA Y ARQUITECTURA</p>	<p>C.201922A</p>	<p>DATA / FECHA 2021ko ABUZTUA AGOSTO 2021</p>	<p>IZENBURUA / TITULO PROYECTO DE URBANIZACIÓN DEL AOU 6 - OLATZAR (LEZO) AOU 6 - OLATZAR (LEZO) URBANIZAZIO PROIEKTUA</p>	<p>ESKALA ESCALA (DIN A-3) 1/300</p>	<p>IZENDAPENA / DESIGNAZION DEFINIZIO OROKORRA OINPLANO OROKORRA DEFINIZIO GENERAL PLANTA GENERAL</p>	<p>Zirkui / Nº 2.3 (2/4)</p>
---	--------------------------	---	---	------------------	--	--	--	---	---

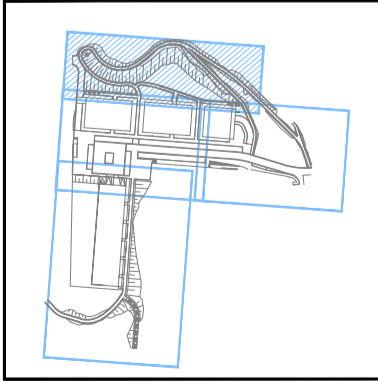


LEYENDA

	LIMITE DEL ÁMBITO
--	-------------------

ESCALERAS OESTE

<p>MICHELENA Y LEGUONA SUCESORES S.L.</p>	<p>ERAGILEA PROMOTOR</p>	<p>PROIEKTUAREN EGILEAK AUTORES DEL PROYECTO</p> <p>JAIMES CARRETERO Arquitecto</p> <p>ÁLVARO ZUMELLAGA Ingeniero C.C y P.</p>	<p>sestra INGENIERIA Y ARQUITECTURA</p>	<p>C.201922A</p>	<p>DATA / FECHA</p> <p>2021eko ABUZTUA AGOSTO 2021</p>	<p>IZENBURUA / TITULO</p> <p>PROYECTO DE URBANIZACIÓN DEL AOU 6 - OLATZAR (LEZO) AOU 6 - OLATZAR (LEZO) URBANIZAZIO PROIEKTUA</p>	<p>ESKALA ESCALA</p> <p>(DIN A-3) 1/400</p>	<p>IZENDAPEÑA / DESIGNACIÓN</p> <p>DEFINIZIO OROKORRA OINPLANO OROKORRA DEFINICIÓN GENERAL PLANTA GENERAL</p>	<p>Zirkui / Nº</p> <p>2.3 (3/4)</p>
--	------------------------------	--	--	------------------	--	---	---	---	--



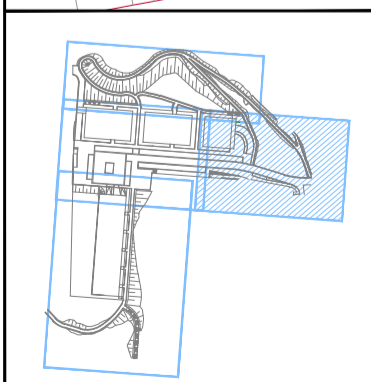
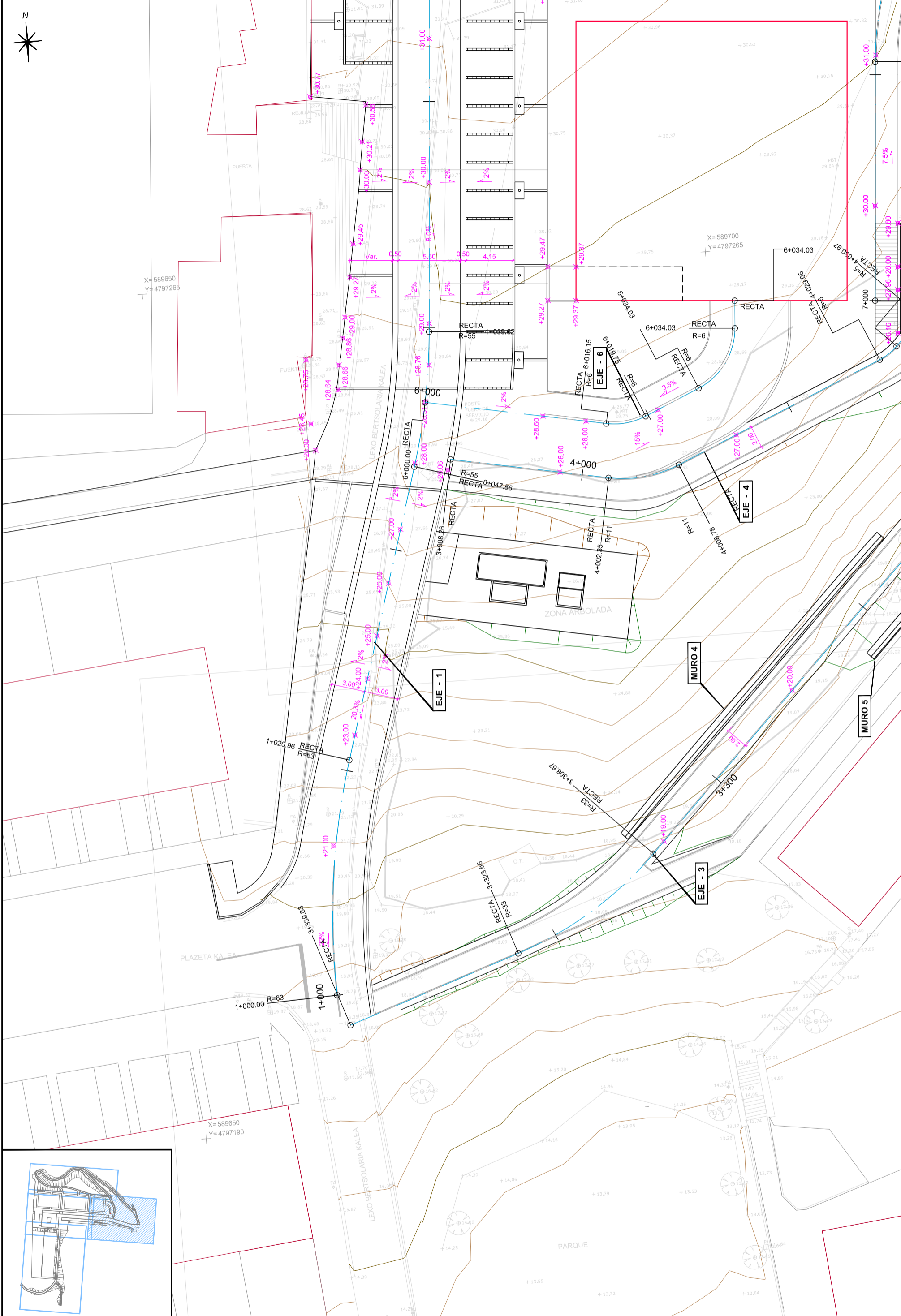
LEYENDA

— LIMITE DEL ÁMBITO

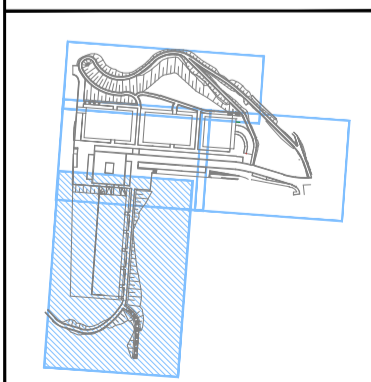
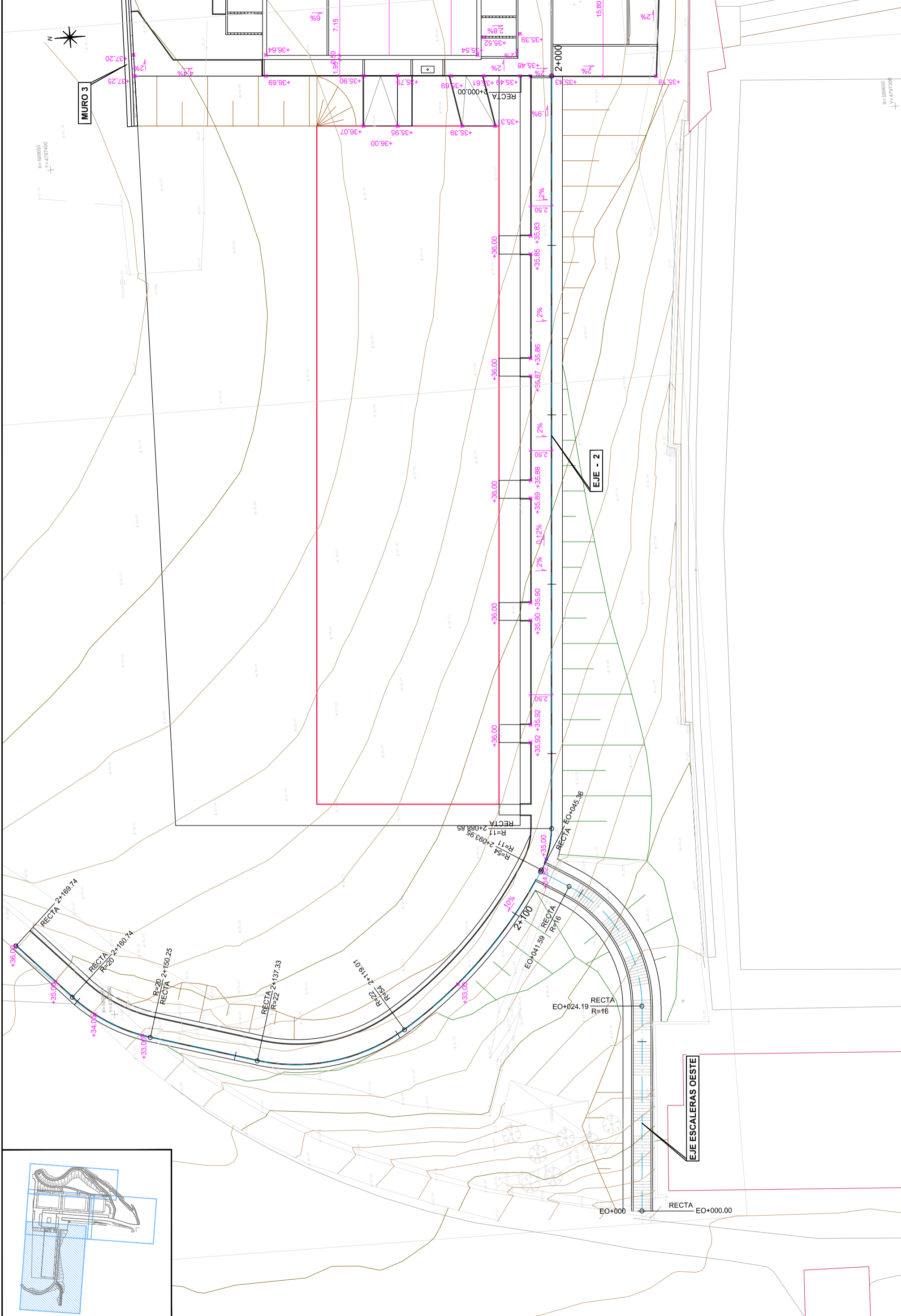
<p>MICHILENA Y LEGUONA SUCESORES S.L.</p>	<p>ERAGILEA PROMOTOR</p>	<p>PROIEKTUAREN EGILEAK AUTORES DEL PROYECTO</p> <p>JAIME CARRETERO Arquitecto</p> <p>ÁLVARO ZUMELAGA Ingeniero C.C.Y.P.</p>	<p>sestra INGENIERIA Y ARQUITECTURA</p>	<p>DATA / FECHA 2021eko ABUZTUA AGOSTO 2021</p>	<p>IZENBURUA / TITULO PROYECTO DE URBANIZACIÓN DEL AOU 6 - OLATZAR (LEZO) AOU 6 - OLATZAR (LEZO) URBANIZAZIO PROIEKTUA</p>	<p>ESKALA ESCALA (DIN A-3) 1/400</p>	<p>IZENDAPENA / DESIGNACIÓN DEFINIZIO OROKORRA OINPLANO OROKORRA DEFINIZIÓN GENERAL PLANTA GENERAL</p>	<p>Zirkui / Nº 2.3 (4/4)</p>
--	------------------------------	--	--	---	--	--	--	--------------------------------------



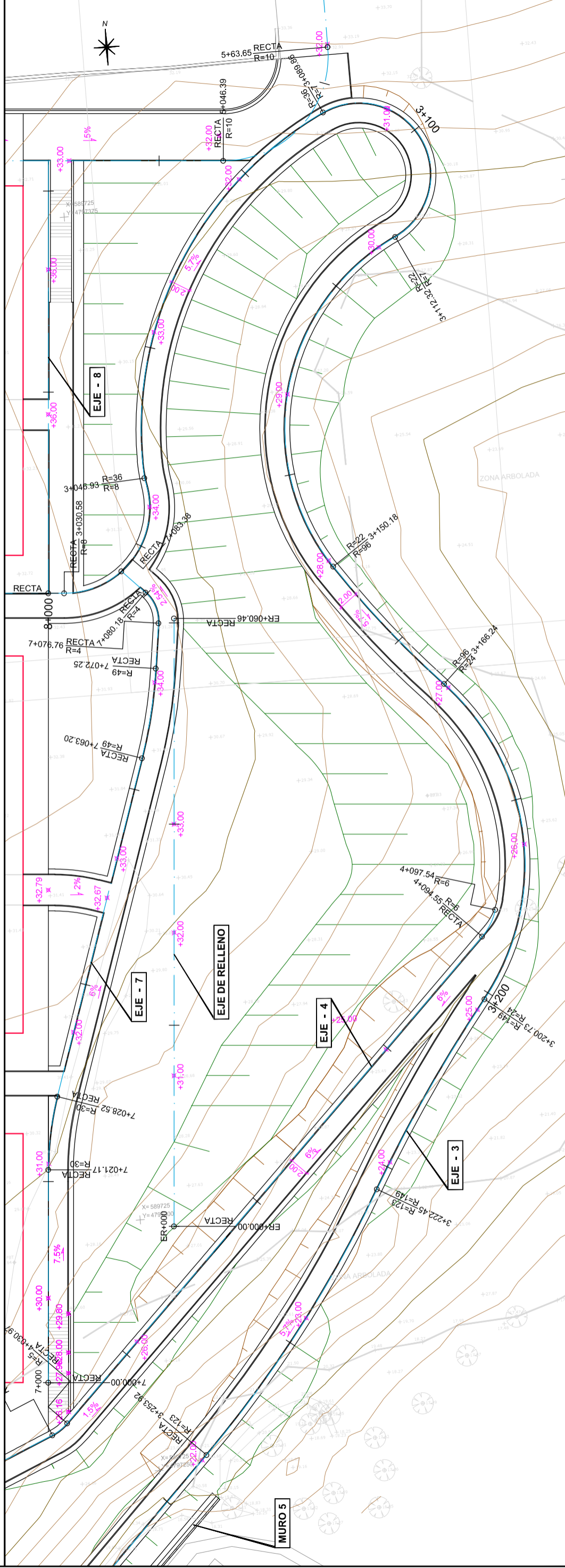
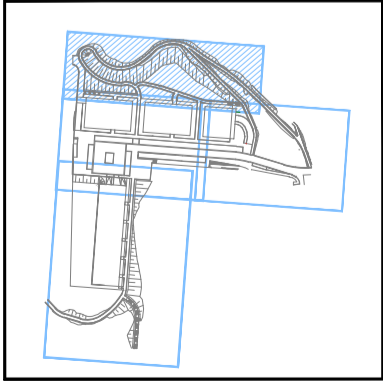
 <p>MICHELENA Y LEGUONA SIngenieros SA</p>	<p>ERAGILEA / PROMOTOR</p>	<p>PROIEKTUAREN EGILEAK / AUTORES DEL PROYECTO</p> <p><i>Jaime Carretero</i> JAIME CARRETERO Arquitecto</p>	<p>DATA / FECHA</p> <p>2021eko ABUZTUA / AGOSTO 2021</p>	<p>IZENBURUA / TITULO</p> <p>PROYECTO DE URBANIZACIÓN DEL AOU 6 - OLATZAR (LEZO)</p> <p>AOU 6 - OLATZAR (LEZO) URBANIZAZIO PROIEKTUA</p>	<p>ESKALA / ESCALA</p> <p>(DIN A-3) 1/1000</p>	<p>IZENDAPENA / DESIGNACION</p> <p>DEFINIZIO GEOMETRIKOA / ZUKUNETA-ARDATZEN OINPLANOA</p> <p>DEFINITION GEOMETRICA / PLANTA DE EJES DE REPLANTEO</p>	<p>Zirkulazio / Nº</p> <p>3.1 (1/1)</p>
--	----------------------------	---	--	--	--	---	--

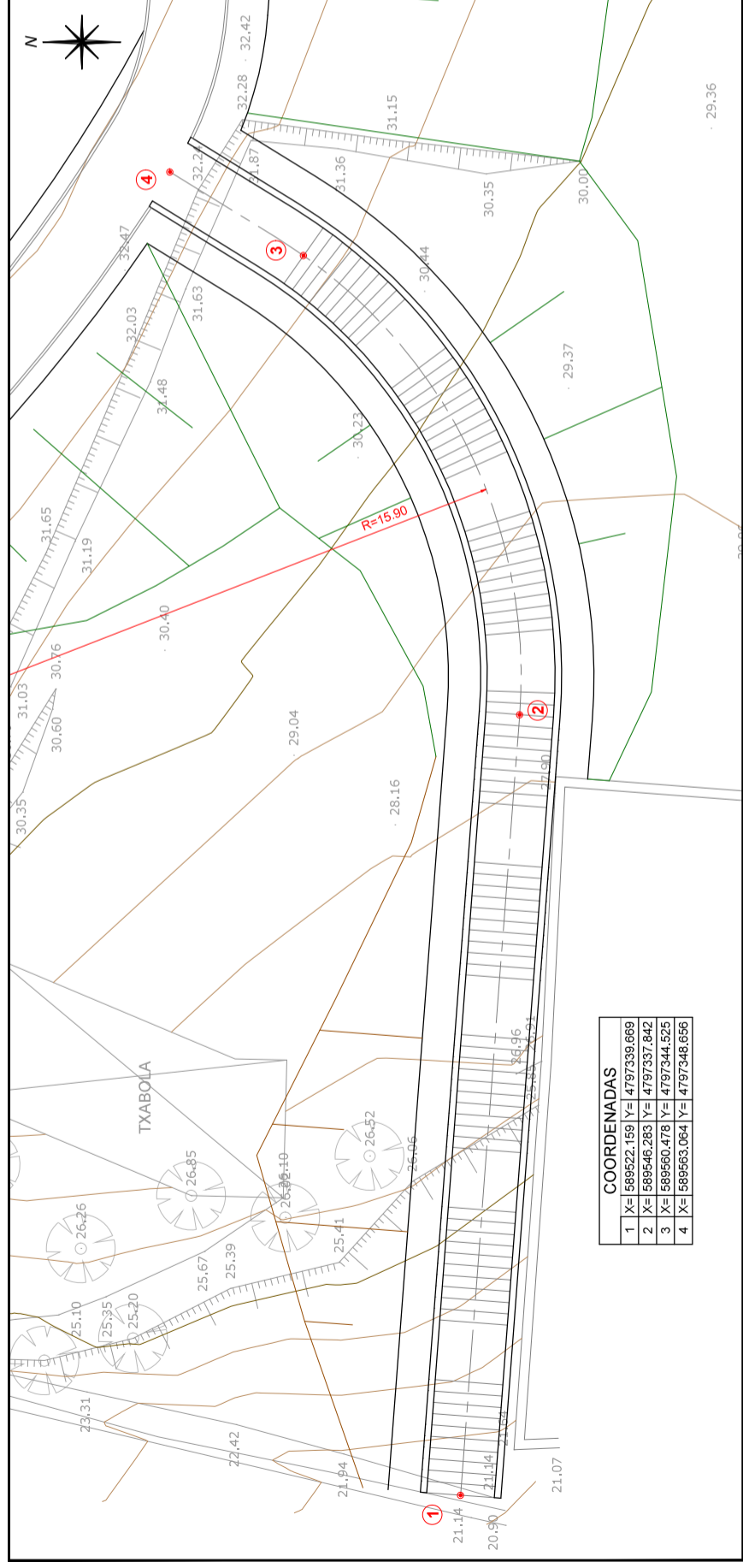


	ERAGILEA PROMOTOR	PROIEKTUAREN EGILEAK AUTORES DEL PROYECTO	 JAIME CARRETERO Arquitecto	 ALVARO ZUMELAGA Ingeniero C.C y P.	 INCINERIA Y ARQUITECTURA	C.201922A	DATA / FECHA 2021ko ABUZTUA AGOSTO 2021	IZENBURUA / TITULO PROYECTO DE URBANIZACIÓN DEL AOU 6 - OLATZAR (LEZO) AOU 6 - OLATZAR (LEZO) URBANIZAZIO PROIEKTUA	ESKALA ESCALA (DIN A-3) 1:300	IZENDAPENA / DESIGNAZION DEFINIZIO GEOMETRIKOA SOLAIRU GAINJARRIA DEFINIZIO GEOMETRIKA PLANTA SUPERPUESTA	Zehar / Nº 3.2 (1/4)
--	-----------------------------	---	-----------------------------------	---	------------------------------	-----------	---	--	-------------------------------------	---	-----------------------------------



	ERAGILEA PROMOTOR PROIEKTUAREN EGILEAK AUTORES DEL PROYECTO	JAIME CARRETERO Arquitecto ALVARO ZUMELAGA Ingeniero C.C y P.		C.201922A 2021ko ABUZTUA AGOSTO 2021	IZENBURUA / TITULO PROYECTO DE URBANIZACIÓN DEL AOU 6 - OLATZAR (LEZO) AOU 6 - OLATZAR (LEZO) URBANIZAZIO PROIEKTUA	ESKALA ESCALA (DIN A-3) 1:400	IZENDAPENA / DESIGNACION DEFINIZIO GEOMETRIKOA SOLAIRU GAINJARRIA DEFINITION GEOMETRICA PLANTA SUPERPUESTA Zehar / Nº 3.2 (3/4)
--	--	--	--	--	--	----------------------------------	---

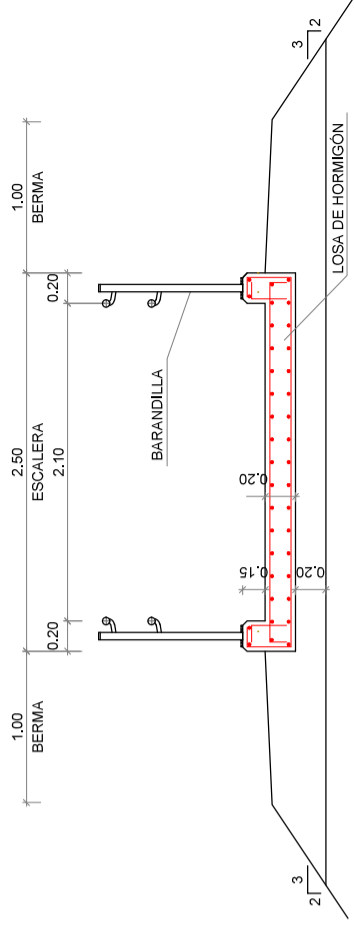




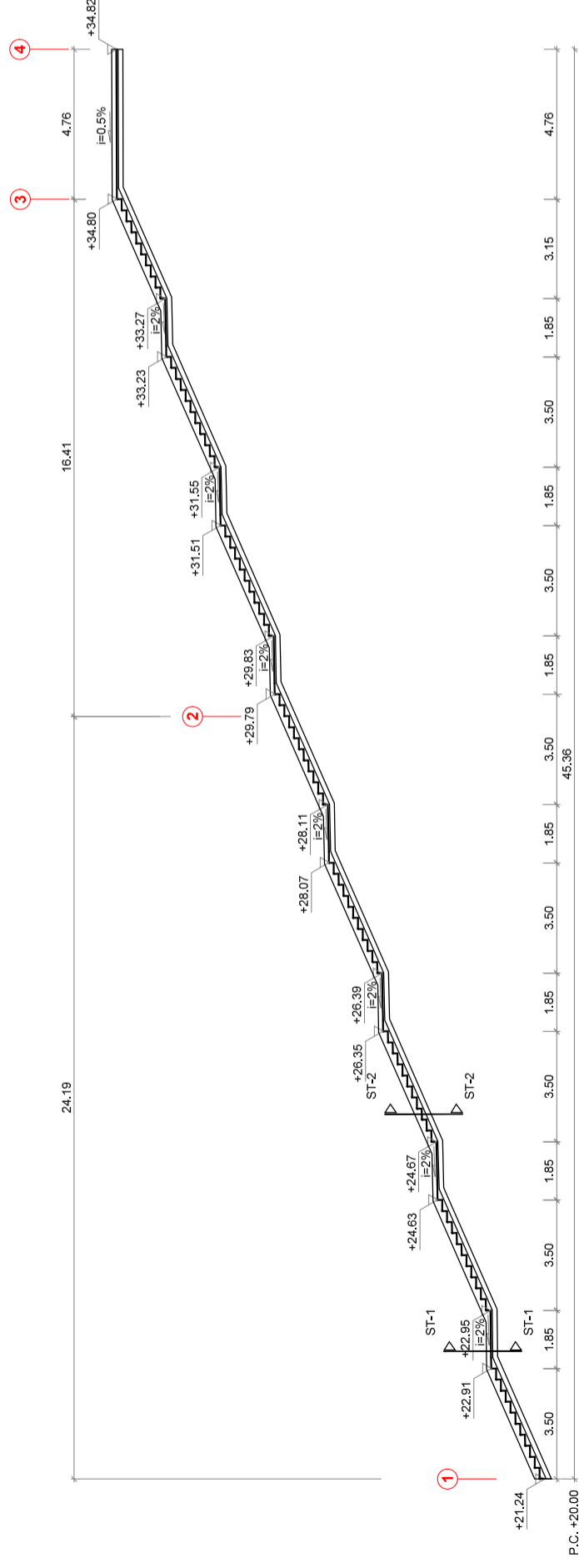
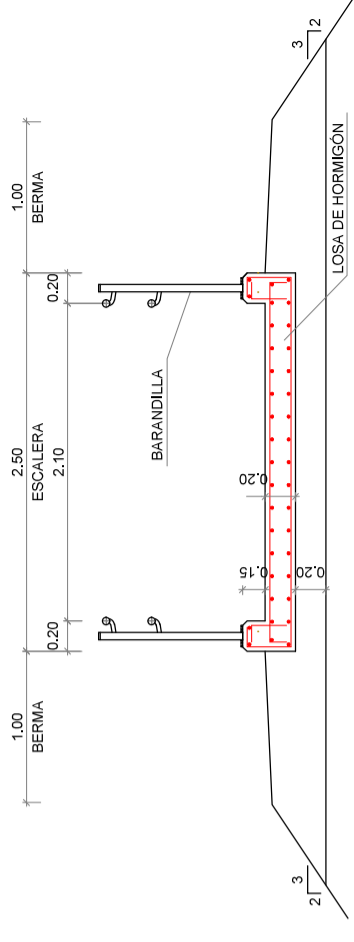
PLANTA ESCALERA
E(A1): 1/100
E(A3): 1/200

COORDENADAS	
1	X= 569522.159 Y= 4797339.669
2	X= 569546.283 Y= 4797337.842
3	X= 569560.478 Y= 4797344.525
4	X= 569563.064 Y= 4797348.656

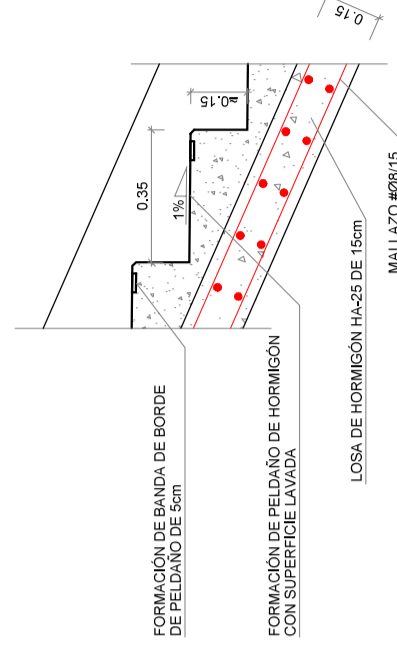
SECCIÓN TIPO 1
E(A1)=1/25
E(A3)=1/50



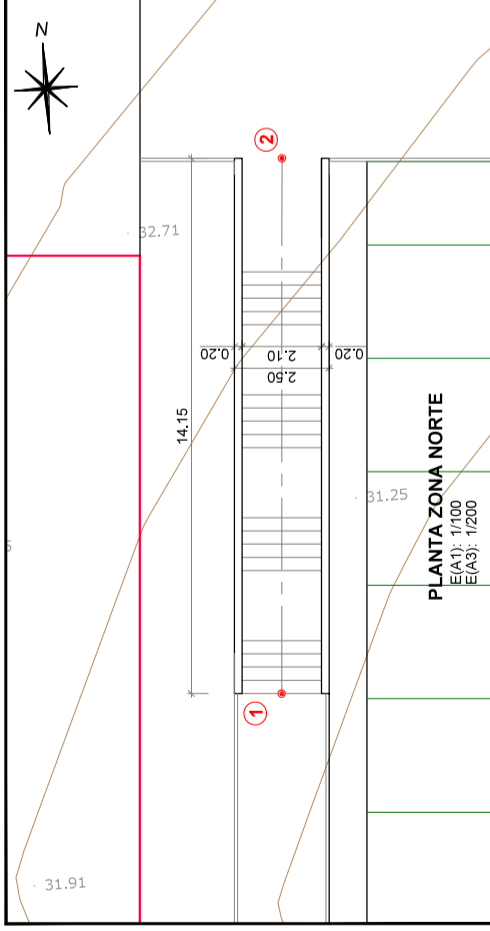
SECCIÓN TIPO 2
E(A1)=1/25
E(A3)=1/50



ALZADO ESCALERA
E(A1): 1/100
E(A3): 1/200

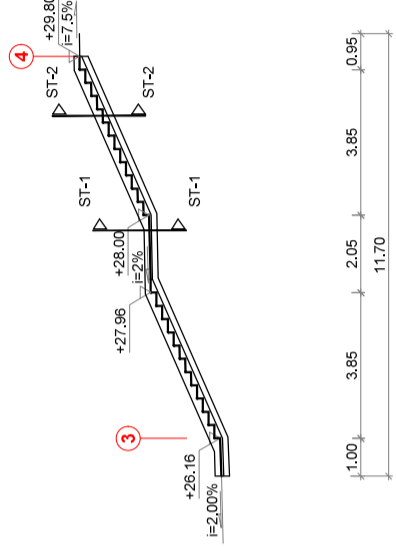
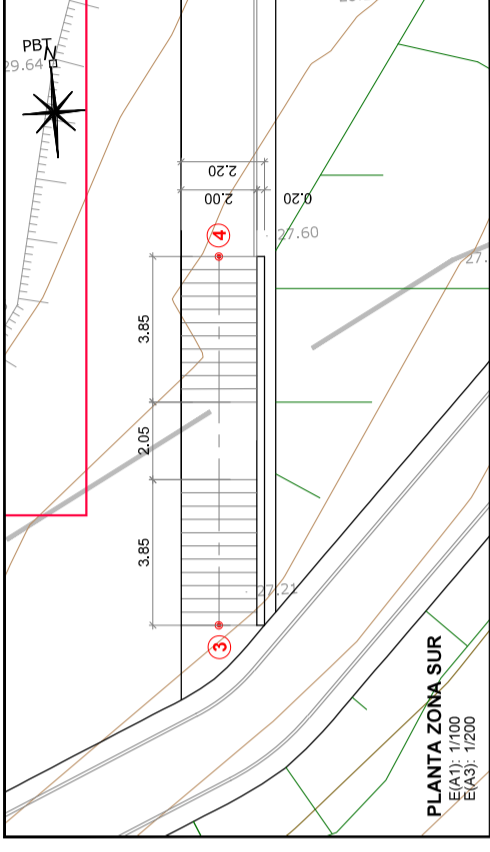


SECCIÓN CONSTRUCTIVA DE ESCALERA TIPO
E(A1)=1/10
E(A3)=1/20

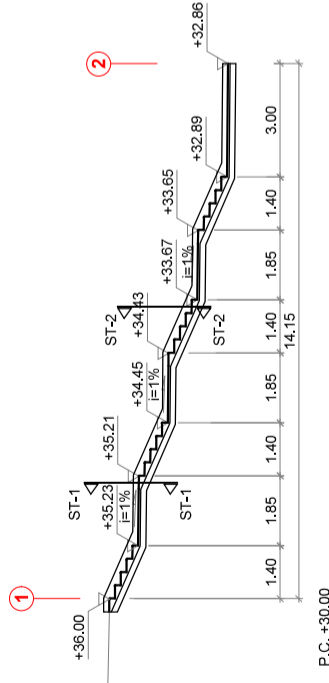


COORDENADAS

1	X= 569724.035	Y= 4797366.579
2	X= 569725.108	Y= 4797380.689
3	X= 569715.454	Y= 4797256.583
4	X= 569716.190	Y= 4797266.305

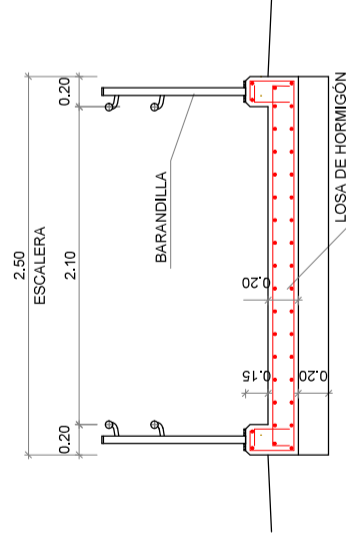


P.C. +20.00

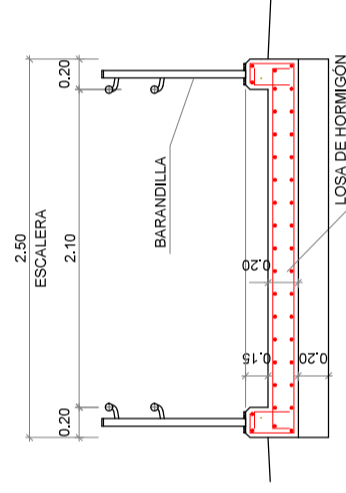


P.C. +30.00

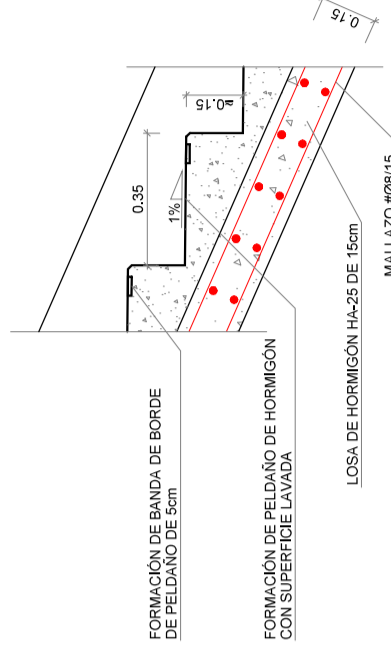
ALZADO ESCALERA
E(A1): 1/100
E(A3): 1/200



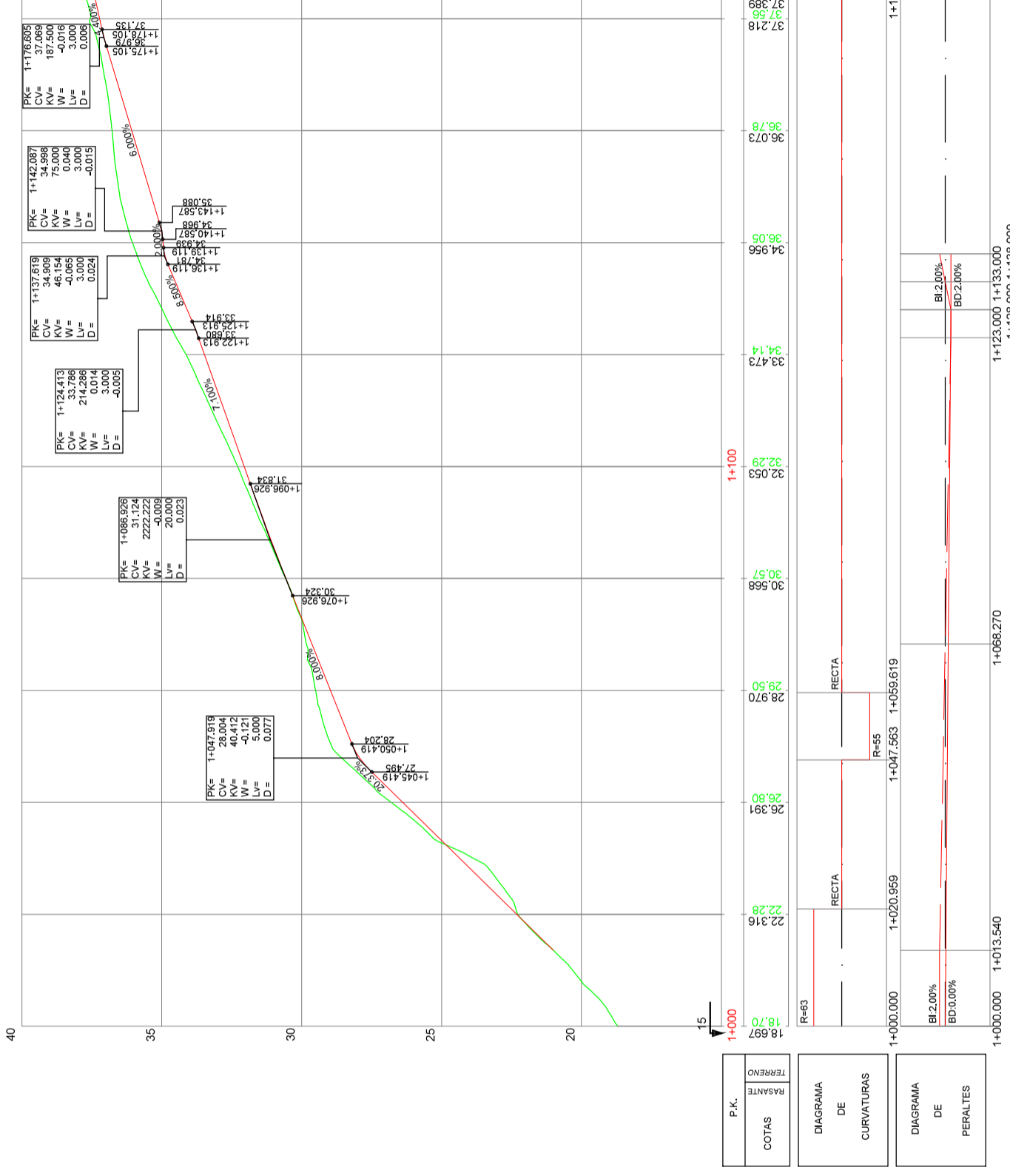
SECCIÓN TIPO 1
E(A1)=1/25
E(A3)=1/50



SECCIÓN TIPO 2
E(A1)=1/25
E(A3)=1/50



SECCIÓN CONSTRUCTIVA DE ESCALERA TIPO
E(A1)=1/10
E(A3)=1/20



PK=	1+124.413
CV=	33.786
KV=	214.286
W=	0.014
Lv=	3.000
D=	-0.005

PK=	1+086.926
CV=	31.124
KV=	2222.222
W=	-0.009
Lv=	20.000
D=	0.023

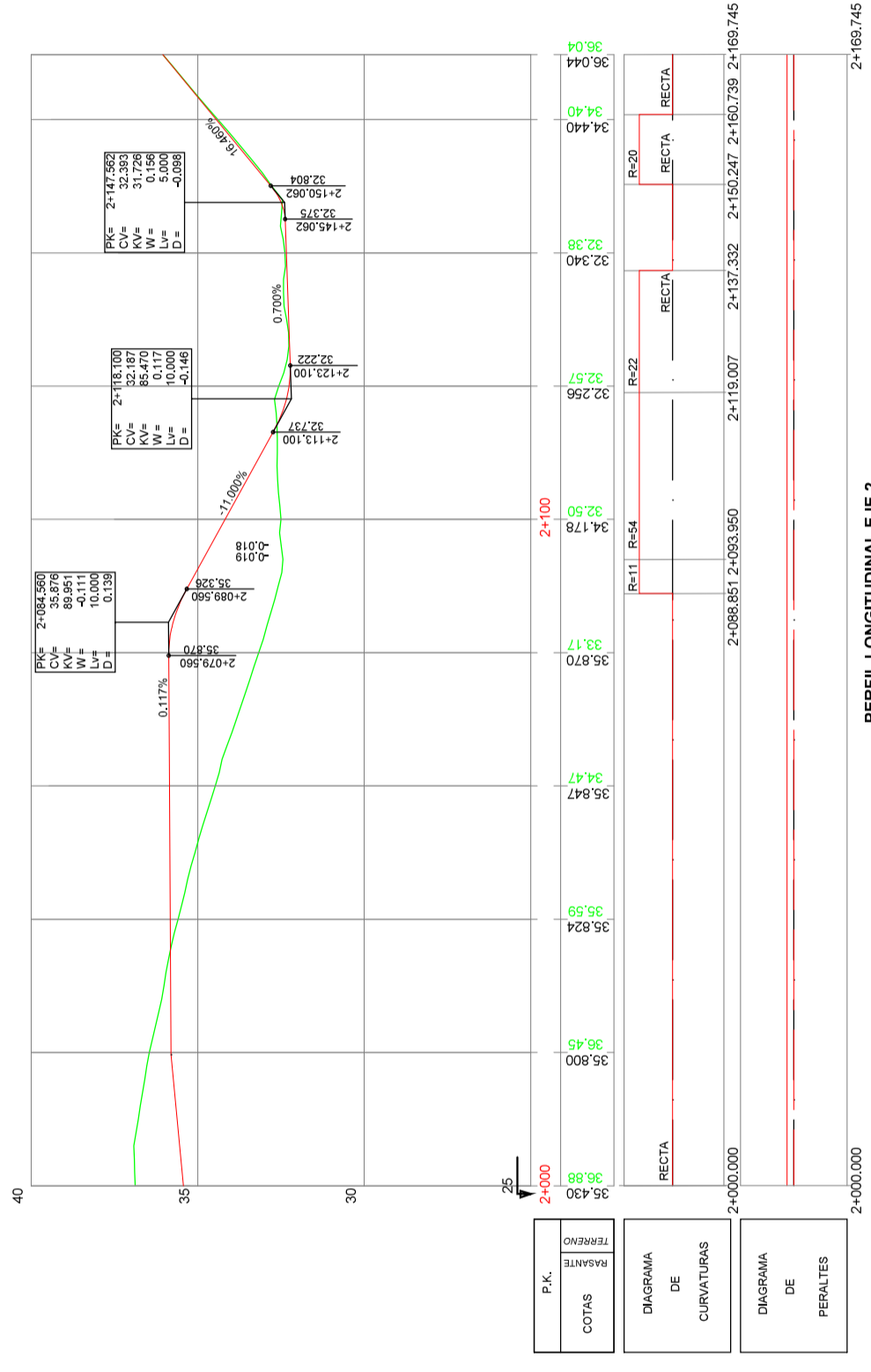
PK=	1+047.919
CV=	28.004
KV=	40.412
W=	-0.121
Lv=	3.000
D=	0.077

PK=	1+137.819
CV=	34.909
KV=	46.154
W=	-0.095
Lv=	3.000
D=	0.024

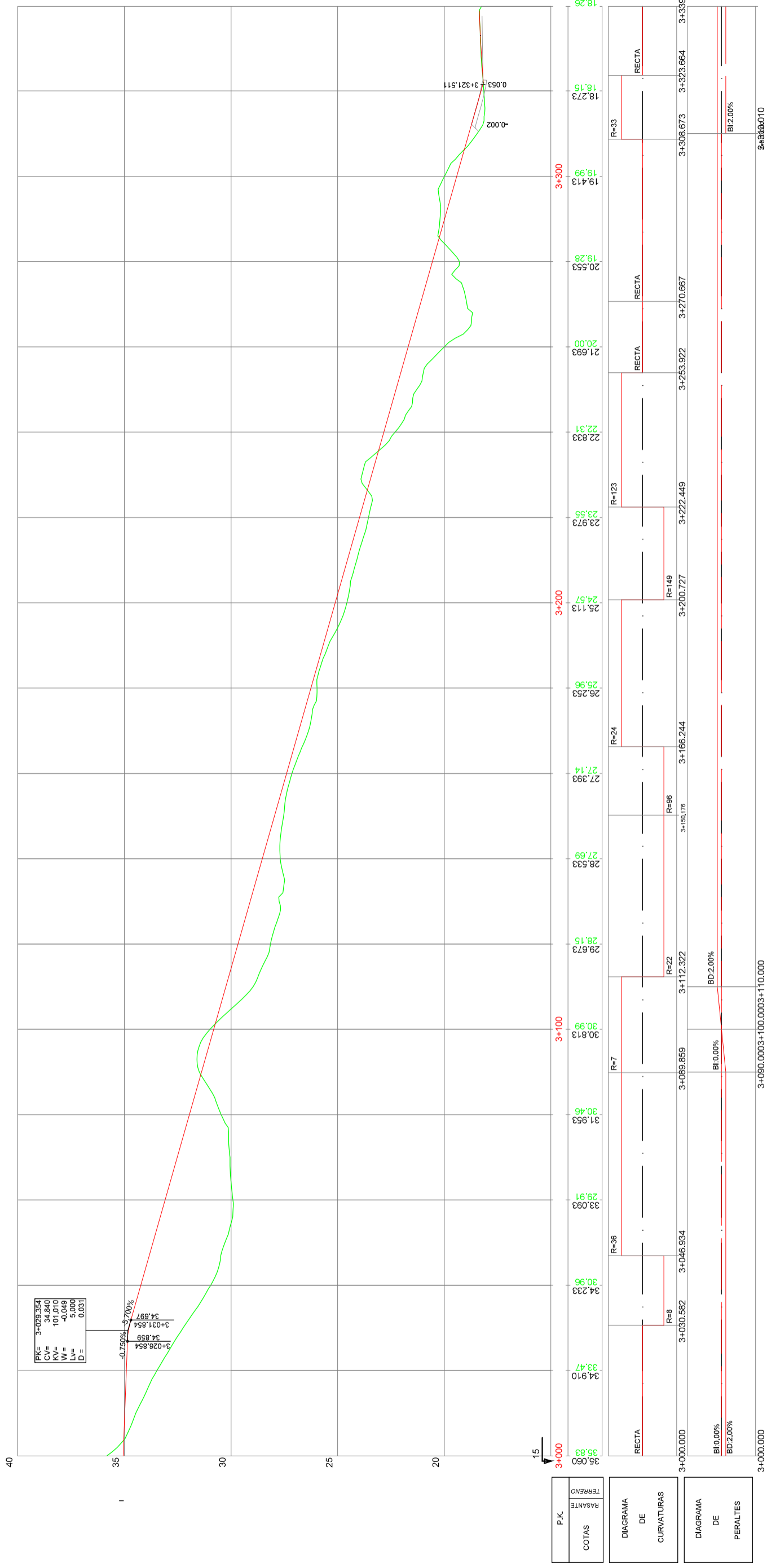
PK=	1+142.087
CV=	34.988
KV=	75.000
W=	0.000
Lv=	3.000
D=	-0.015

PK=	1+176.605
CV=	37.069
KV=	187.500
W=	-0.016
Lv=	3.000
D=	0.006

DIAGRAMA DE CURVATURAS	RECTA
DIAGRAMA DE PERALTES	BI2.00% BD2.00%



PERFIL LONGITUDINAL EJE 2
 E(A1): H:1/500 V:1/100
 E(A3): H:1/1000 V:1/200




PERFIL LONGITUDINAL EJE 3
 E(A3): H:1/500 V:1/100
 E(A3): H:1/1000 V:1/200

PK=	3+026.354
CV=	34.840
KV=	10.1010
W=	-4.069
V=	5.069
D=	0.031

3+026.854
 3+031.854
 34.859
 34.897
 -0.750%
 -5.700%

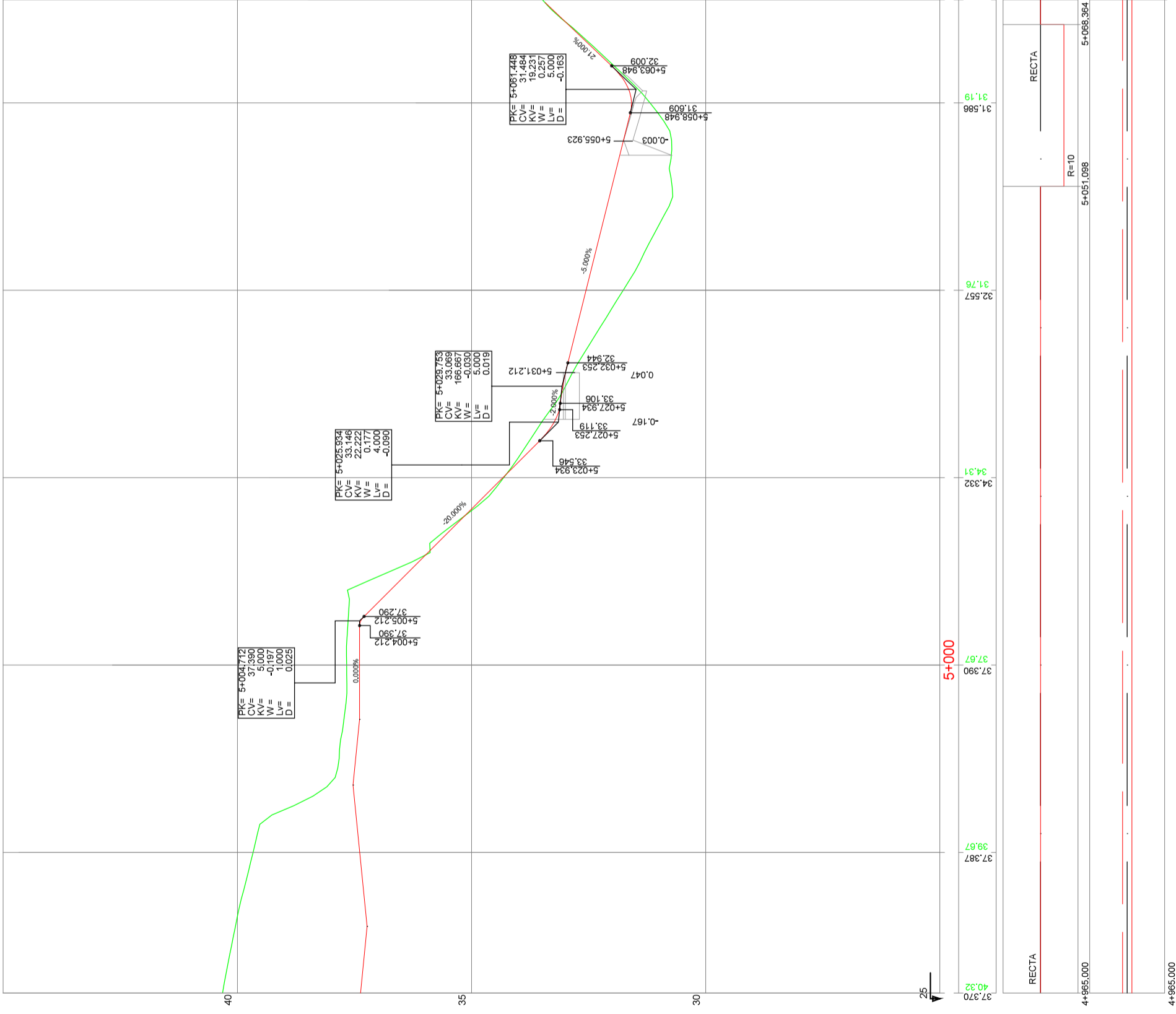
	ERAGILEA PROMOTOR	PROIEKTUAREN EGILEAK AUTORES DEL PROYECTO	 JAIME CARRETERO Arquitecto	 ALVARO ZUMELAGA Ingeniero C.C y P.	 INGENIERIA Y ARQUITECTURA	C.201922A	DATA / FECHA 2021ko ABUZTUA AGOSTO 2021	IZENBURUA / TITULO PROYECTO DE URBANIZACIÓN DEL AOU 6 - OLATZAR (LEZO) AOU 6 - OLATZAR (LEZO) URBANIZAZIO PROIEKTUA	IZENDAPENA / DESIGNACION 3. ARDATZAREN LUZETARAKO PROFILA DEFINICIÓN GEOMÉTRICA PERFIL LONGITUDINAL EJE 3	ESKALA ESCALA (DIN A-3) VARIAS	Zehaz / Nº 3.4.3 (1/1)
--	----------------------	--	-----------------------------------	---	-------------------------------	-----------	---	--	---	--------------------------------------	-------------------------------------



P.K.	28.31	27.882	27.45	26.024	25.724	24.999	25.643
TERRENO							
RASANTE							
COTAS	28.19	27.882	27.45	26.024	25.724	24.999	25.643

DIAGRAMA DE CURVATURAS	RECTA	RECTA	RECTA	RECTA	RECTA	RECTA
------------------------	-------	-------	-------	-------	-------	-------

DIAGRAMA DE PERALTES						
----------------------	--	--	--	--	--	--

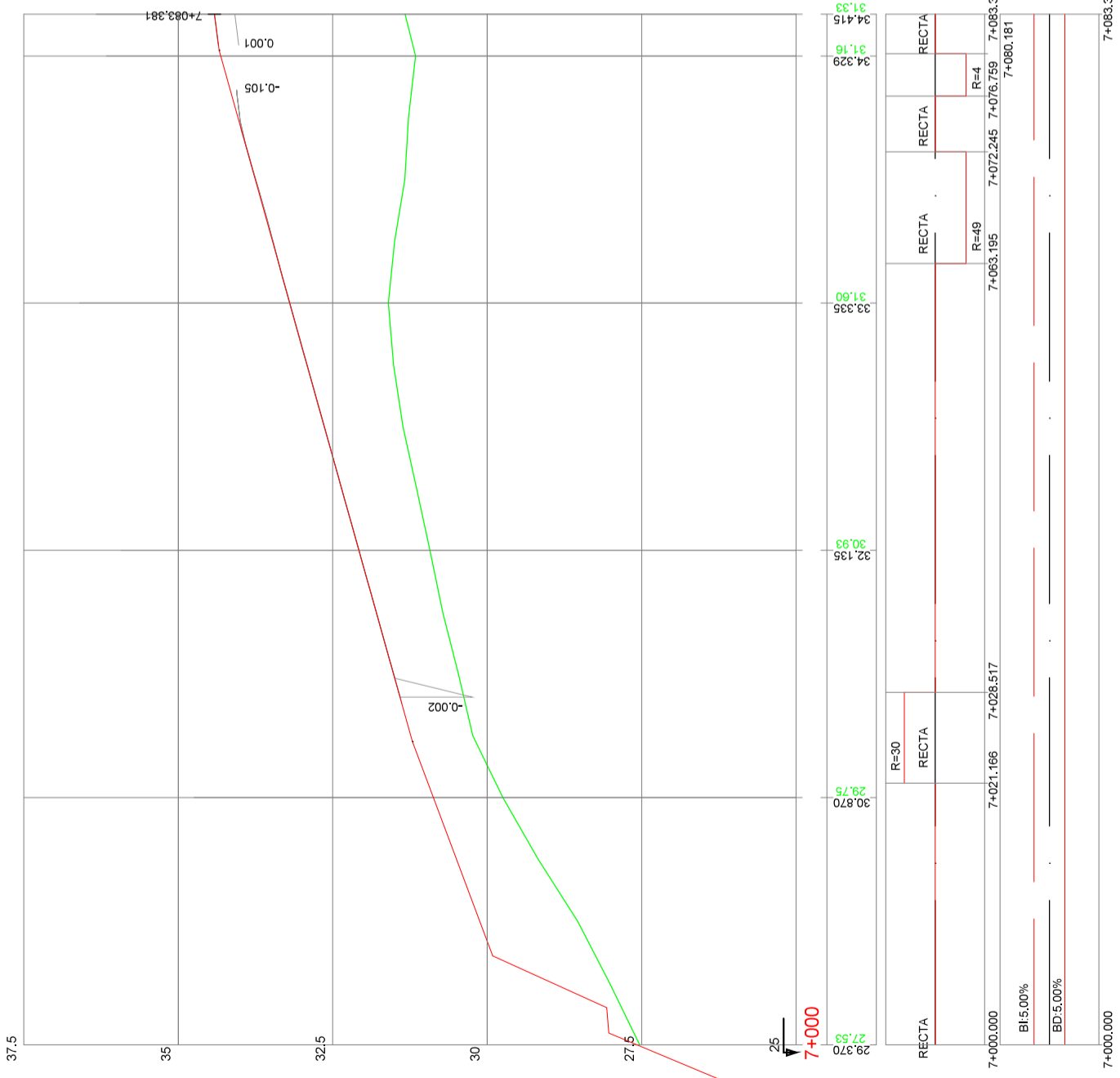


P.K.	TERRENO
COTAS	RASANTE
DIAGRAMA DE CURVATURAS	RECTA
DIAGRAMA DE PERALTES	R=10

37.370	37.387	37.390	37.67	34.332	34.31	32.557	31.76	31.19	31.586	33.49
4+965.000	4+965.000	5+004.712	5+004.712	5+025.934	5+027.253	5+031.212	5+032.253	5+037.753	5+058.948	5+061.448

PERFIL LONGITUDINAL EJE 5
 E(A1): H:1/250 V:1/50
 E(A3): H:1/500 V:1/100

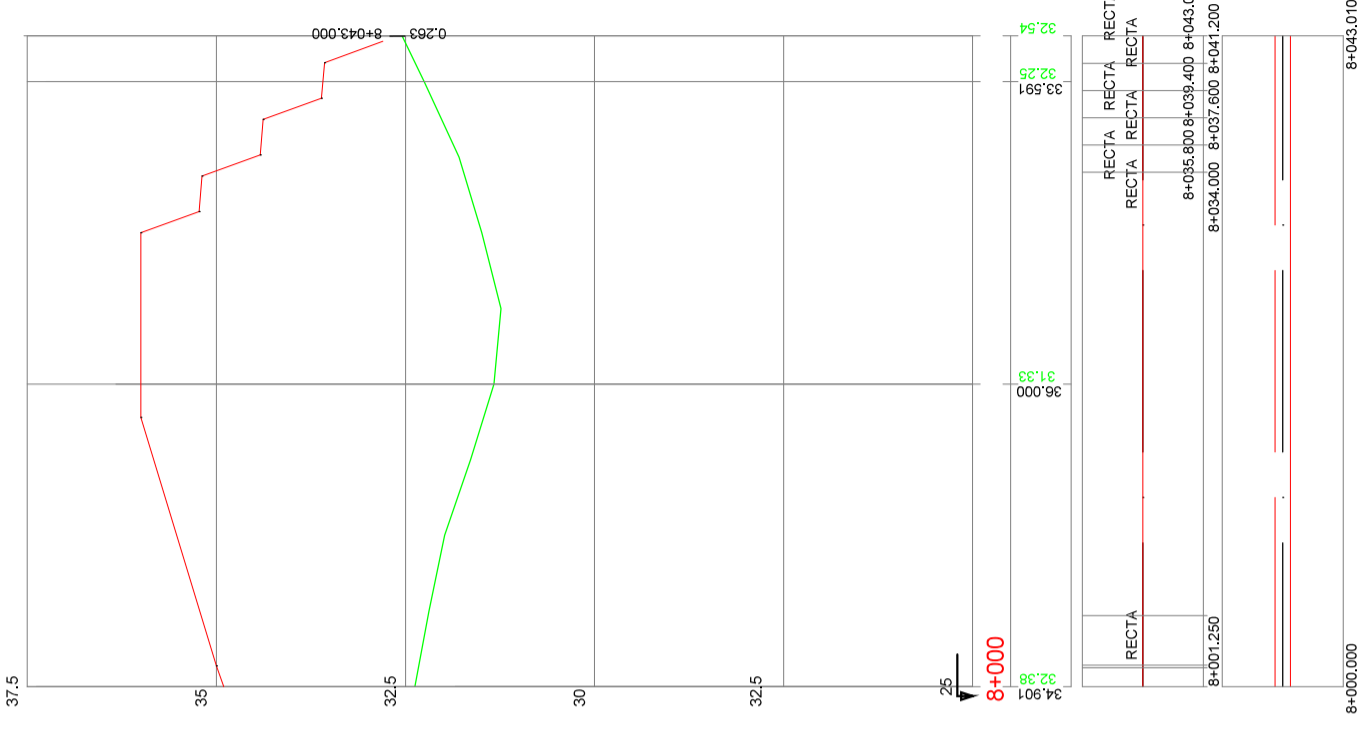
PERFIL LONGITUDINAL EJE 6
 E(A1): H:1/250 V:1/50
 E(A3): H:1/500 V:1/100



PERFIL LONGITUDINAL EJE 7
 E(A1): H:1/250 V:1/50
 E(A3): H:1/500 V:1/100

P.K.	29.270	30.870	32.135	33.335	34.115	34.415
COTAS	27.53	29.75	30.93	31.60	31.16	31.33
RASANTE						
TERRENO						

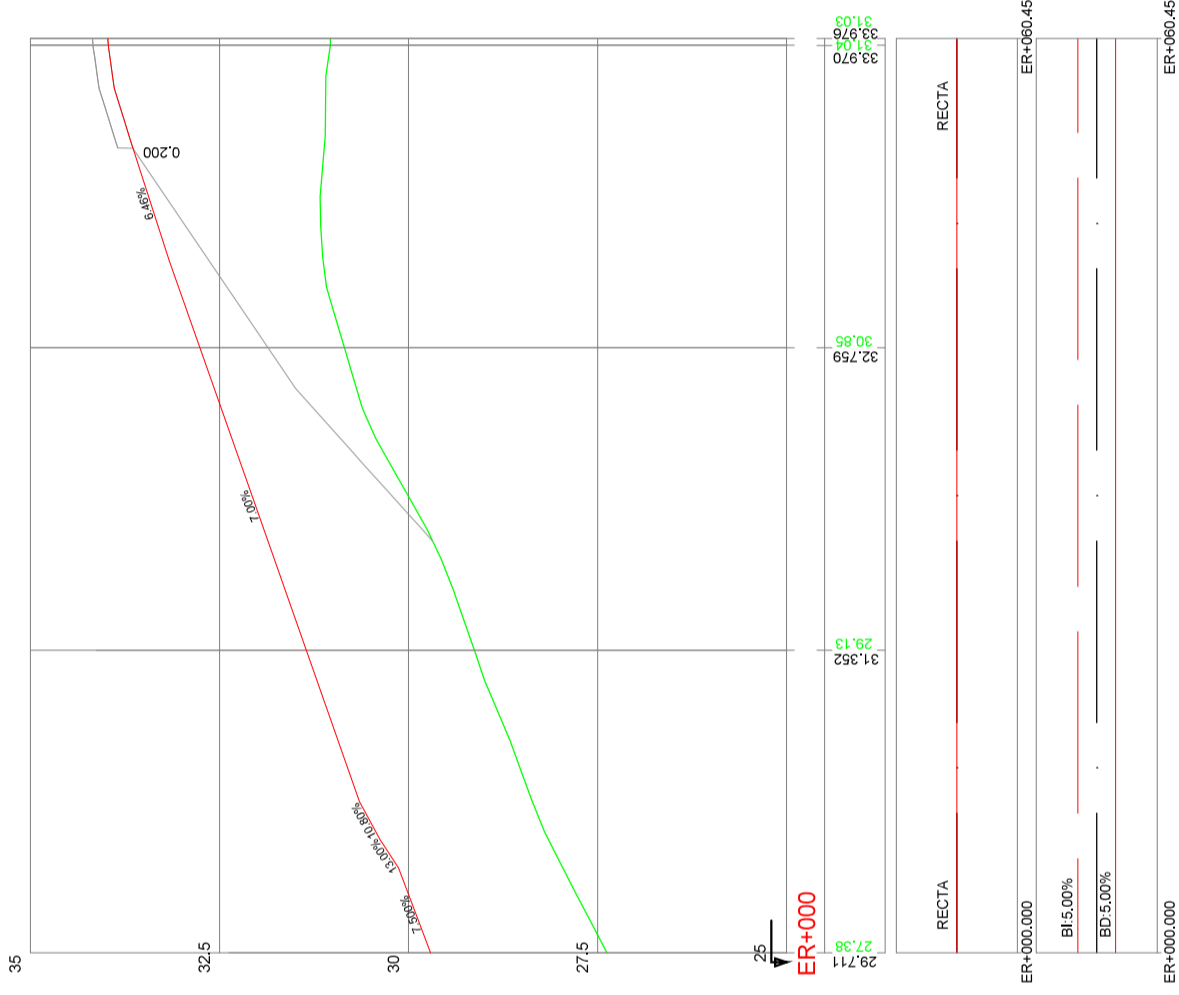
DIAGRAMA DE CURVATURAS	RECTA	R=30	RECTA	R=49	RECTA	R=4	RECTA
DIAGRAMA DE PERALTES	BI 5.00%		BD 5.00%				



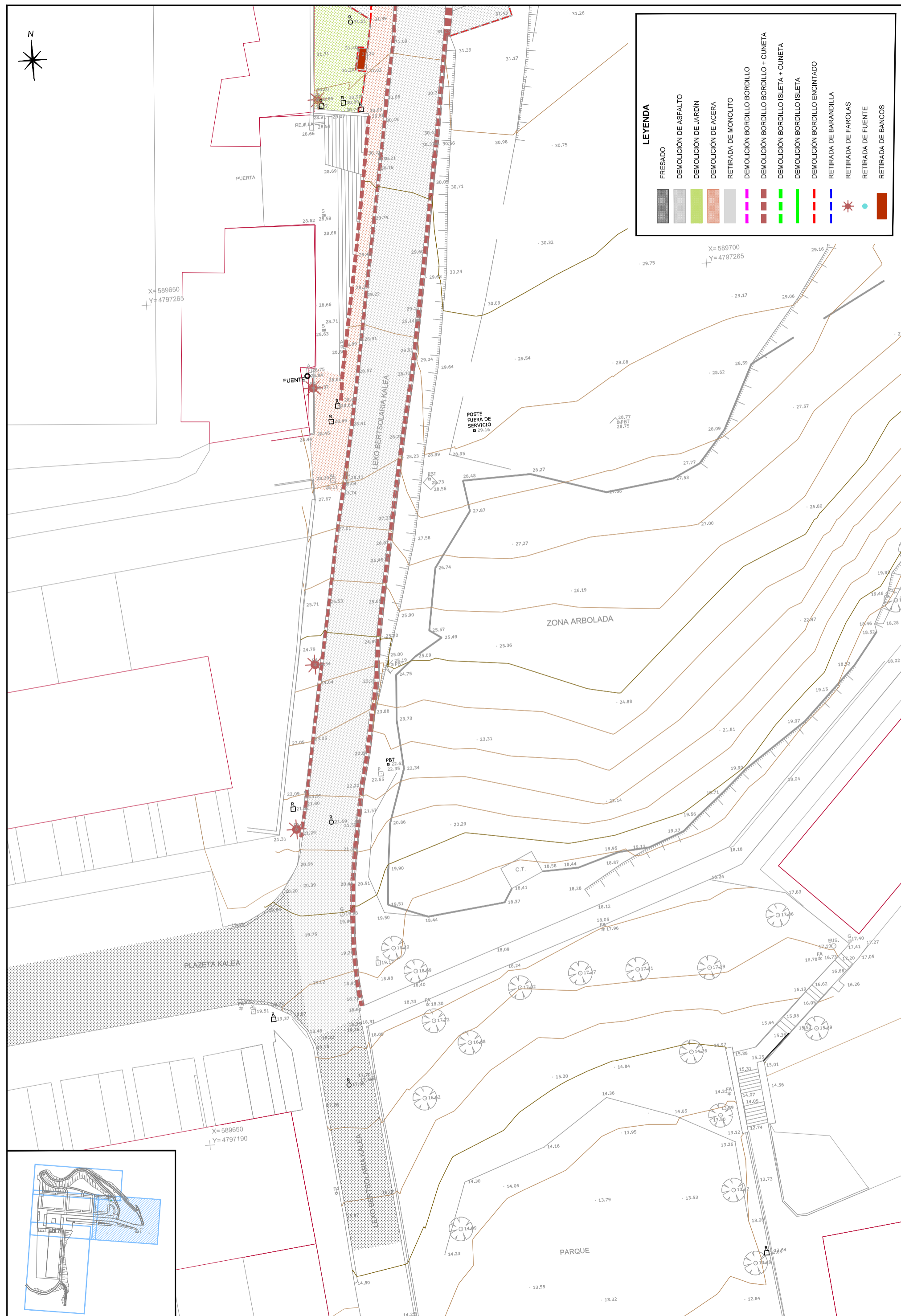
PERFIL LONGITUDINAL EJE 8
 E(A1): H:1/250 V:1/50
 E(A3): H:1/500 V:1/100

P.K.	34.901	36.000	36.330	36.591	37.250	37.54
COTAS	32.38	31.33	31.33	32.25	32.25	32.54
RASANTE						
TERRENO						

DIAGRAMA DE CURVATURAS	RECTA	RECTA	RECTA	RECTA	RECTA	RECTA	RECTA
DIAGRAMA DE PERALTES							



PERFIL LONGITUDINAL EJE RELLENO
 E(A1): H:1/250 V:1/50
 E(A3): H:1/500 V:1/100



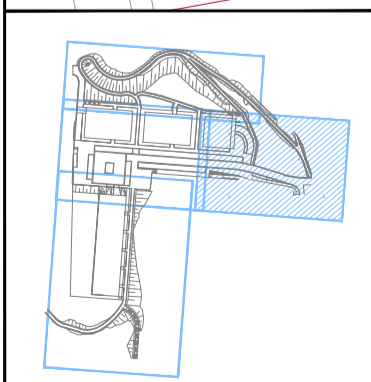
X=589650
Y=4797265

X=589700
Y=4797265

X=589650
Y=4797190

LEYENDA

[Pattern]	FRESADO
[Pattern]	DEMOLICIÓN DE ASFALTO
[Pattern]	DEMOLICIÓN DE JARDÍN
[Pattern]	DEMOLICIÓN DE ACERA
[Pattern]	RETRADA DE MONOLITO
[Pattern]	DEMOLICIÓN BORDILLO BORDILLO
[Pattern]	DEMOLICIÓN BORDILLO BORDILLO + CUNETA
[Pattern]	DEMOLICIÓN BORDILLO ISLETA + CUNETA
[Pattern]	DEMOLICIÓN BORDILLO ISLETA
[Pattern]	DEMOLICIÓN BORDILLO ENCANTADO
[Pattern]	RETRADA DE BARANDILLA
[Pattern]	RETRADA DE FAROLAS
[Pattern]	RETRADA DE FUENTE
[Pattern]	RETRADA DE BANCOS

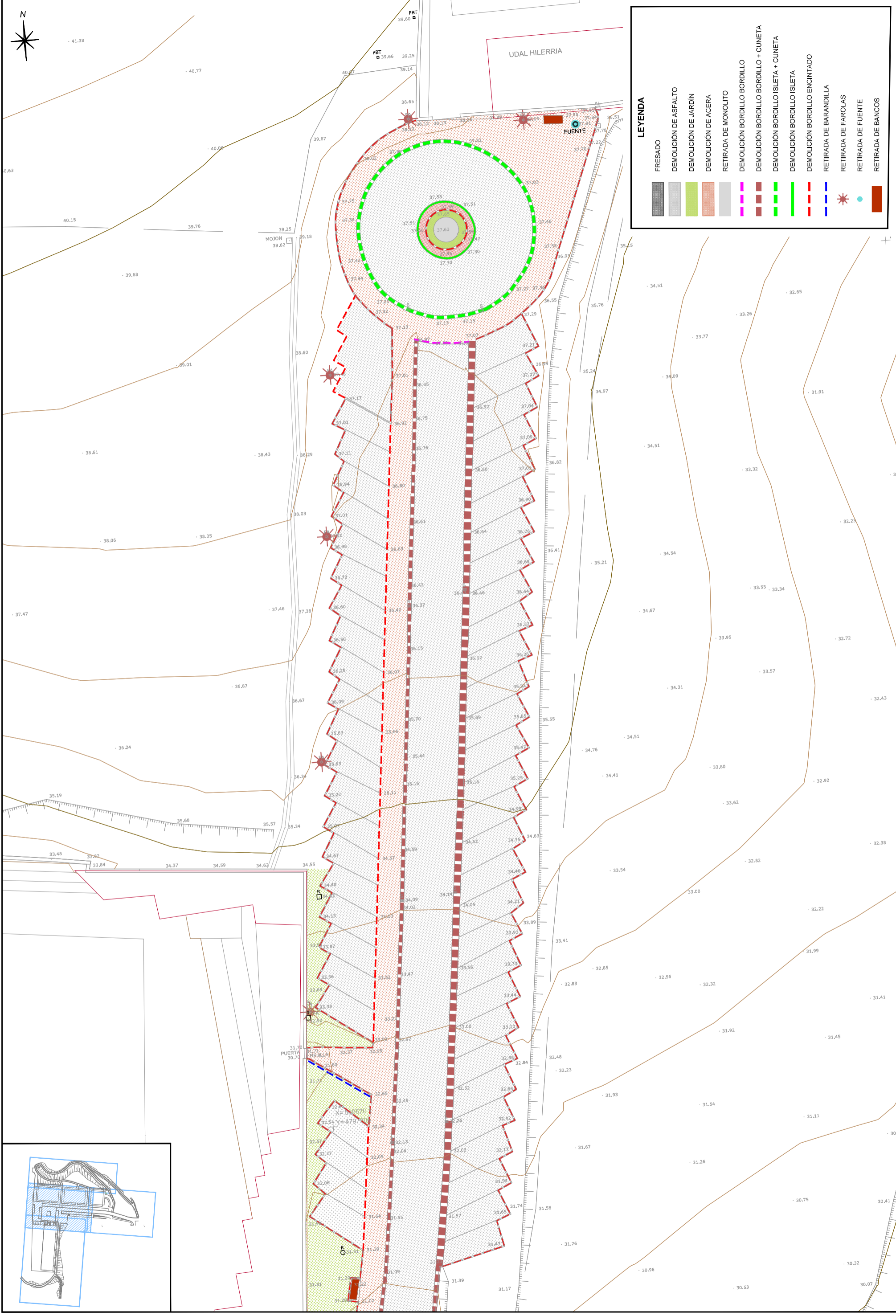


<p>MICHELENA Y LEGUONA S.L.</p>	<p>ERAGILEA / PROMOTOR</p>	<p>PROIEKTUAREN EGILEAK / AUTORES DEL PROYECTO</p>	<p>DATA / FECHA</p> <p>2021ko ABUZTUA AGOSTO 2021</p>	<p>IZENBURUA / TITULO</p> <p>PROYECTO DE URBANIZACIÓN DEL AOU 6 - OLATZAR (LEZO) AOU 6 - OLATZAR (LEZO) URBANIZAZIO PROIEKTUA</p>	<p>ESKALA / ESCALA</p> <p>(DIN A-3) 1/300</p>	<p>IZENDAPENA / DESIGNACIÓN</p> <p>DEFINIZIO GEOMETRIKOA ERASPEN OINPLANOAK DEFINIZIO GEOMETRIKA PLANTAS DE DEMOLICIÓN</p>	<p>Zelak / Nº</p> <p>3.5 (1/2)</p>
	<p>C.201922A</p>						

sestra
INGENIERIA Y ARQUITECTURA

JAIMES
ALVARO ZUMELAGA
Ingeniero C.C.Y.F.

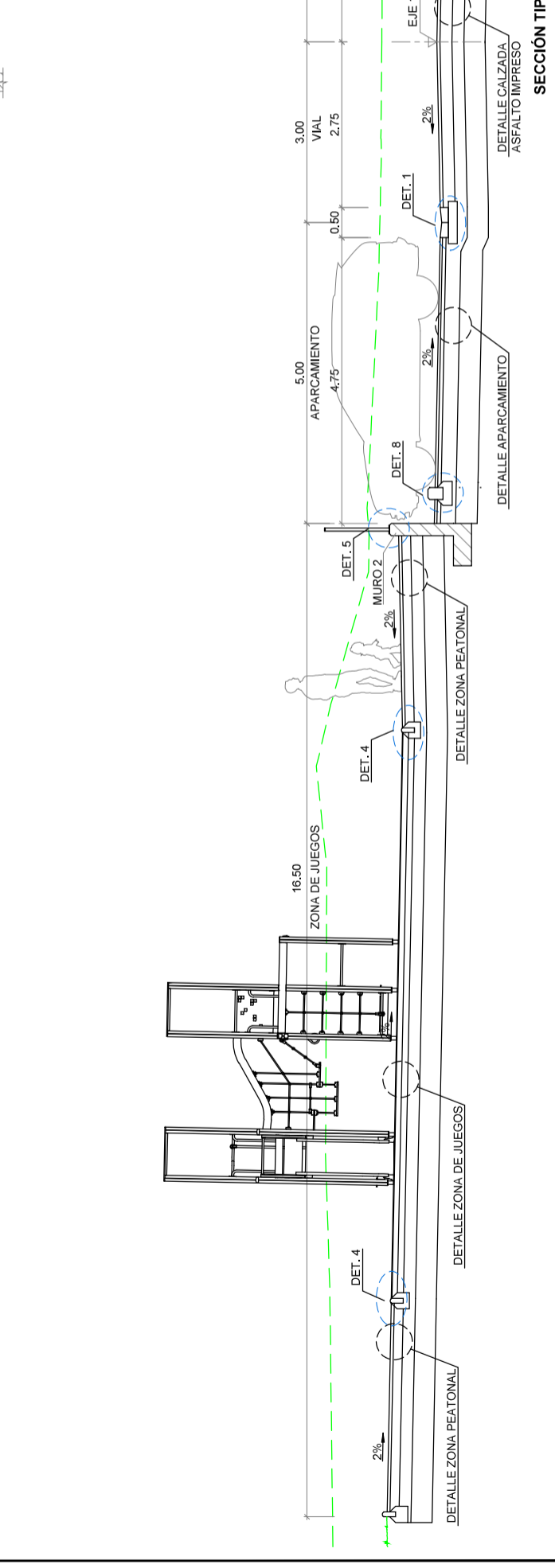
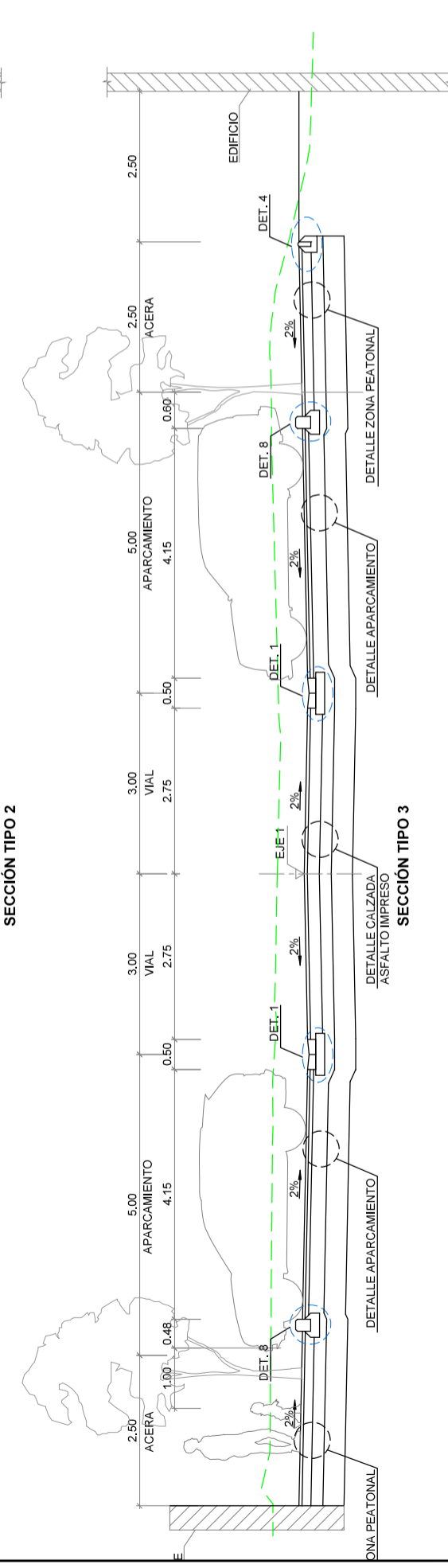
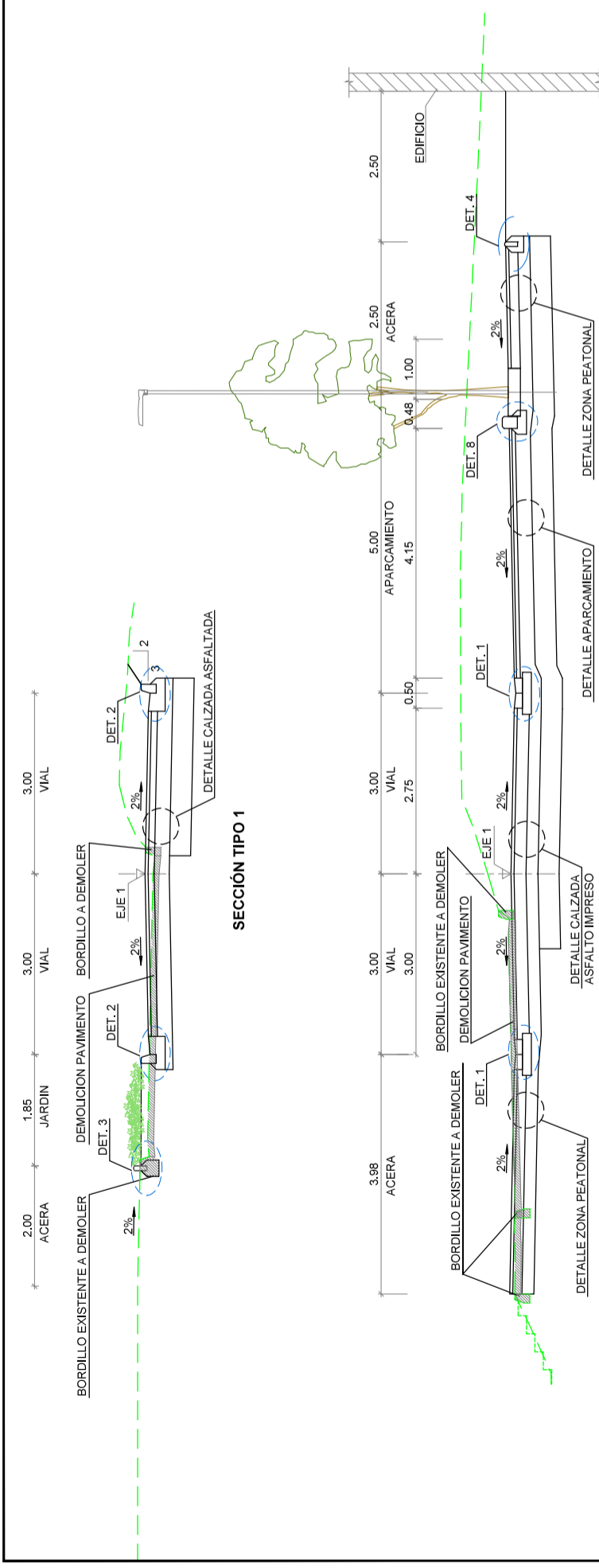
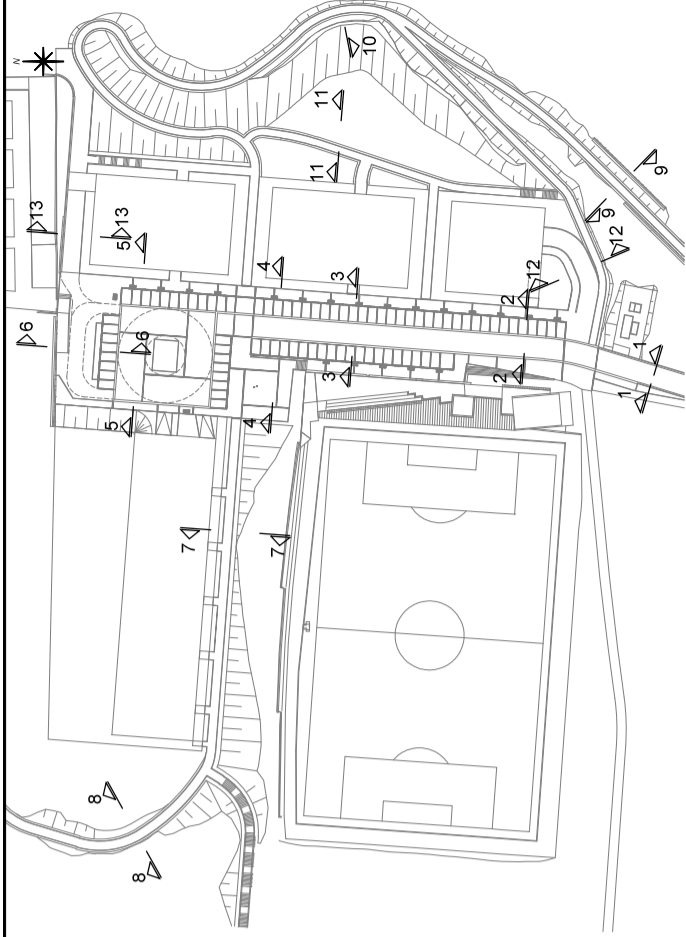
JAIMES
JAIMES CARRETERO
Arquitecto



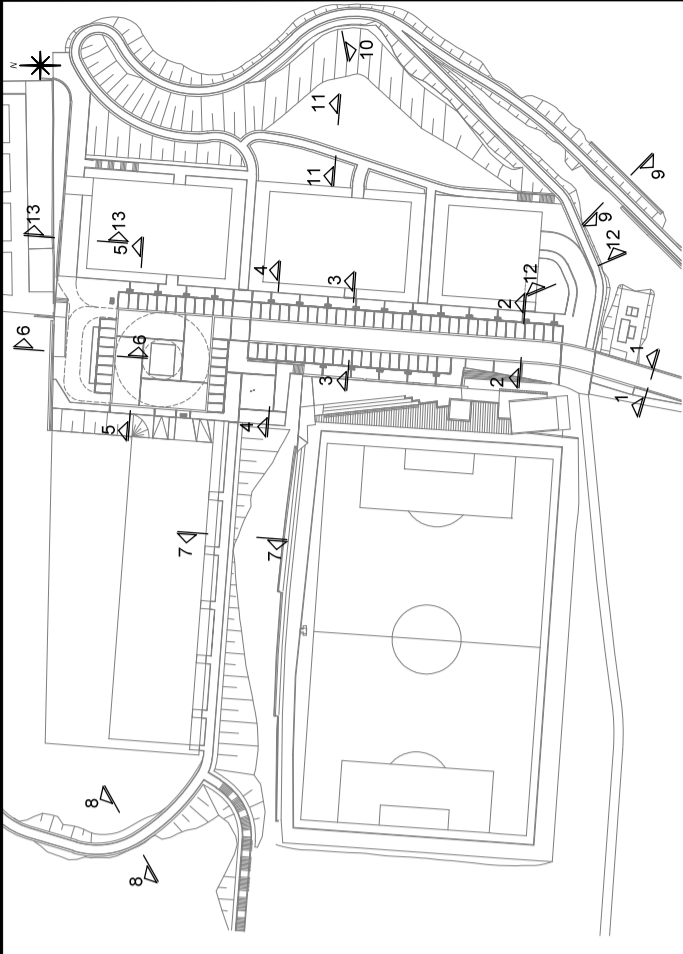
LEYENDA

	FRESADO
	DEMOLICIÓN DE ASFALTO
	DEMOLICIÓN DE JARDÍN
	DEMOLICIÓN DE ACERA
	RETRADA DE MONOLITO
	DEMOLICIÓN BORDILLO BORDILLO
	DEMOLICIÓN BORDILLO BORDILLO + CUNETA
	DEMOLICIÓN BORDILLO ISLETA + CUNETA
	DEMOLICIÓN BORDILLO ISLETA
	DEMOLICIÓN BORDILLO ENCANTADO
	RETRADA DE BARANDILLA
	RETRADA DE FAROLAS
	RETRADA DE FUENTE
	RETRADA DE BANCOS

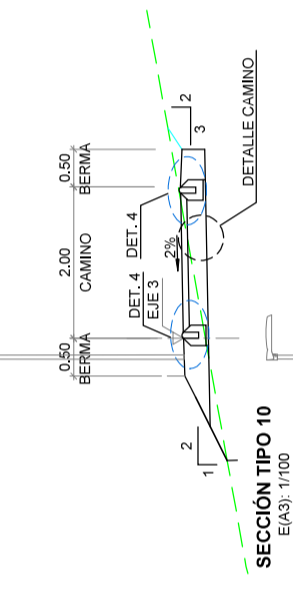
<p>MICHELENA Y LEGUONA S.L.</p>	<p>ERAGILEA PROMOTOR</p>	<p>PROIEKTUAREN EGILEAK AUTORES DEL PROYECTO</p>	<p>JAIME CARRETERO Arquitecto</p>	<p>ALVARO ZUMELAGA Ingeniero C.C.Y.F.</p>	<p>sestra INGENIERIA Y ARQUITECTURA</p>	<p>C.201922A</p>	<p>DATA / FECHA 2021ko ABUZTUA AGOSTO 2021</p>	<p>IZENBURUA / TITULO PROYECTO DE URBANIZACIÓN DEL AOU 6 - OLATZAR (LEZO)</p>	<p>ESKALA ESCALA (DIN A-3) 1/300</p>	<p>IZENBAPENA / DESIGNACIÓN DEFINIZIO GEOMETRIKOA ERASPEN OINPLANOAK DEFINIZIO GEOMETRIKA PLANTAS DE DEMOLICIÓN</p>	<p>Zehaz / Nº 3.5 (2/2)</p>
--	--------------------------	--	---------------------------------------	---	--	------------------	--	---	--	---	-------------------------------------



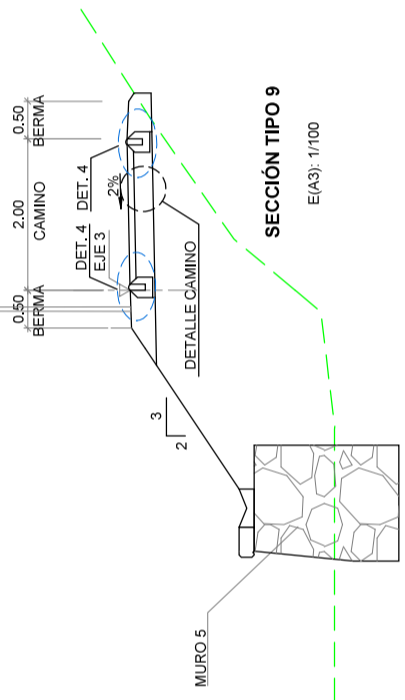
<p>construcciones MICHELENA Y LECUONA S.L.</p>	<p>ERAGILEA PROMOTOR</p> <p>PROIEKTUAREN EGILEAK AUTORES DEL PROYECTO</p> <p>JAIME CARRETERO Arquitecto</p> <p>ÁLVARO ZUMELAGA Ingeniero C.C y P.</p>	<p>DATA / FECHA</p> <p>2021ko ABUZTUA AGOSTO 2021</p>	<p>IZENBURUA / TITULO</p> <p>PROYECTO DE URBANIZACIÓN DEL AOU 6 - OLATZAR (LEZO)</p> <p>AOU 6 - OLATZAR (LEZO) URBANIZAZIO PROIEKTUA</p>	<p>ESKALA ESCALA</p> <p>(DIN A-3) 1/100</p>	<p>IZENDAPENA / DESIGNACION</p> <p>EREDU SEKZIOAK 1, 2, 3 ETA 4 EREDU SEKZIOAK</p> <p>SECCIONES TIPO SECCIONES TIPO 1, 2, 3 Y 4</p>	<p>Zirkulazio Nº</p> <p>4 (1/5)</p>
---	---	---	--	---	---	--



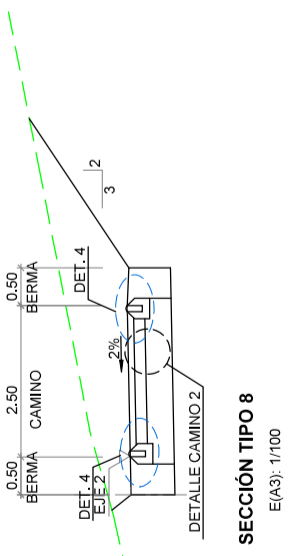
PLANTA
E(A3): 1/2000



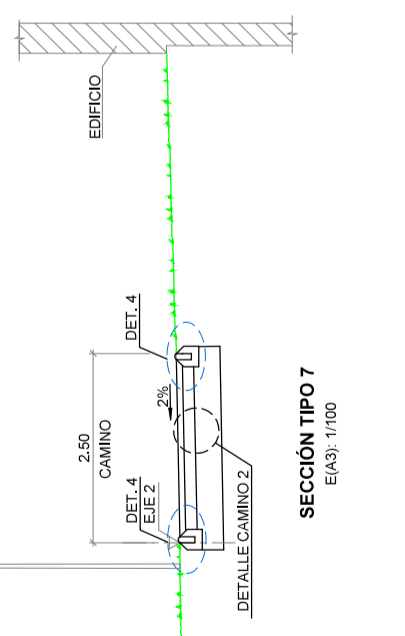
SECCIÓN TIPO 10
E(A3): 1/100



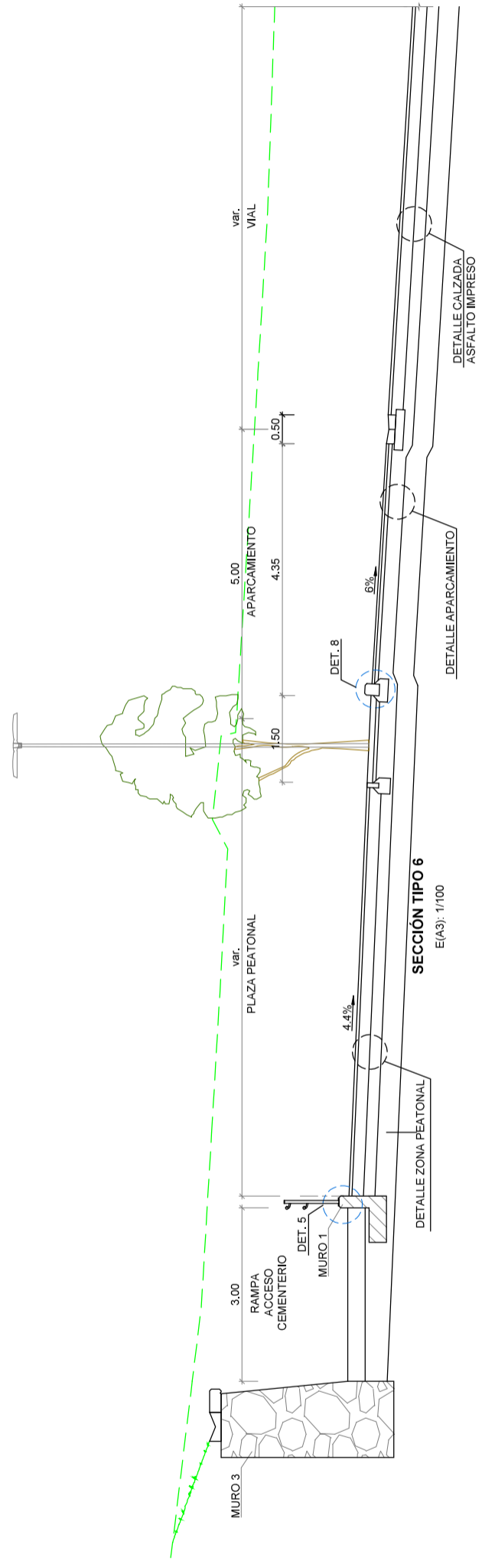
SECCIÓN TIPO 9
E(A3): 1/100



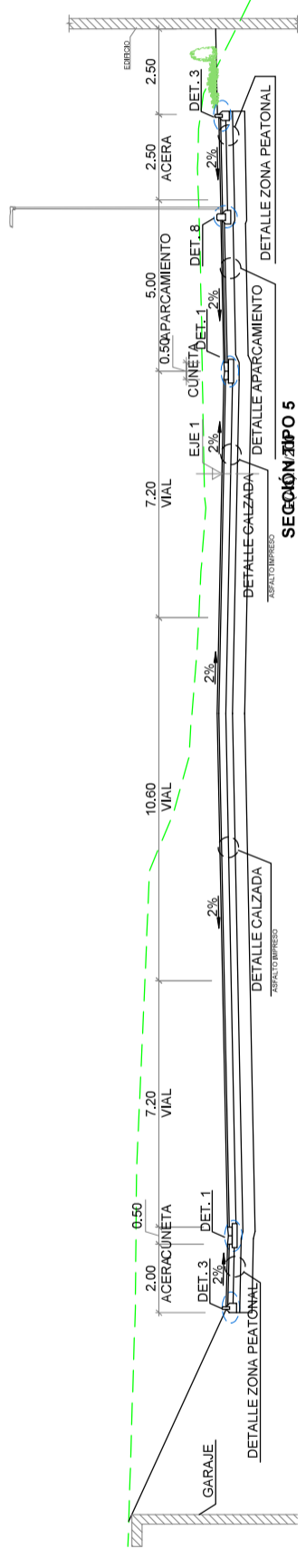
SECCIÓN TIPO 8
E(A3): 1/100



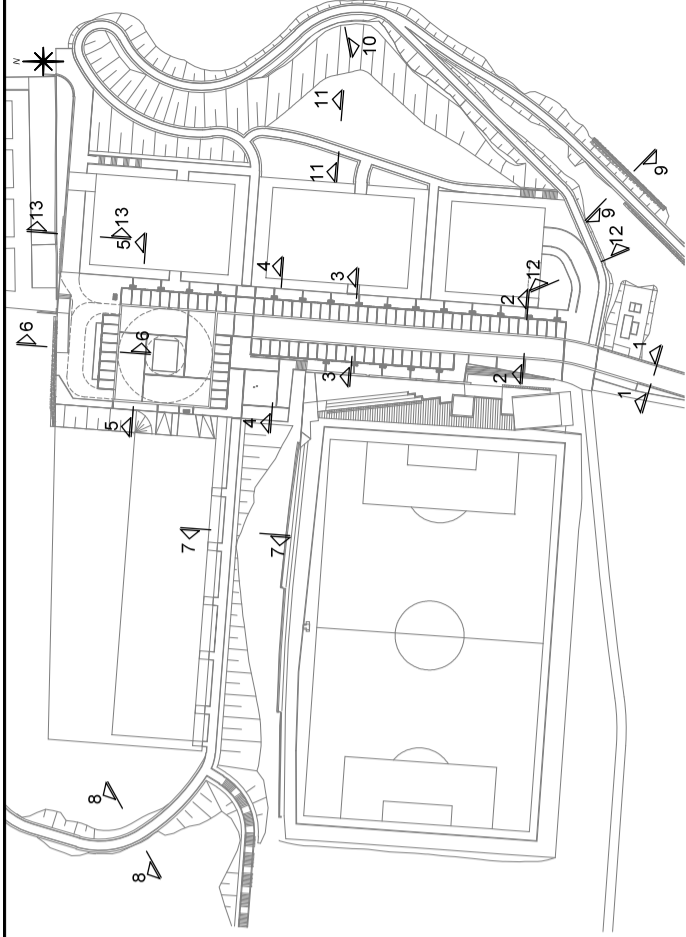
SECCIÓN TIPO 7
E(A3): 1/100



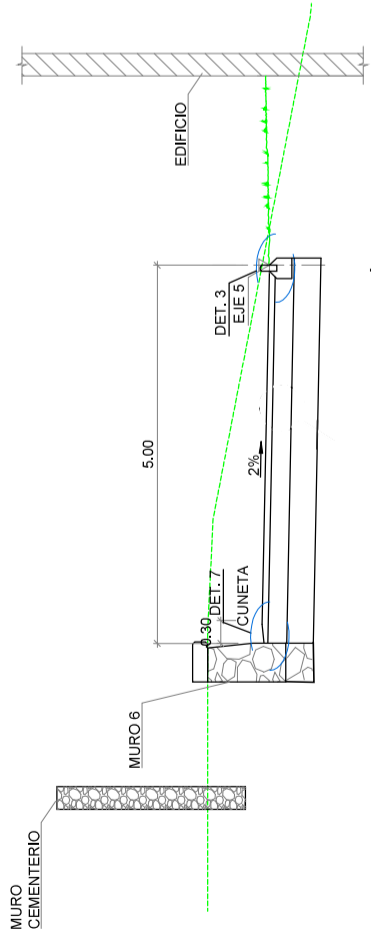
SECCIÓN TIPO 6
E(A3): 1/100



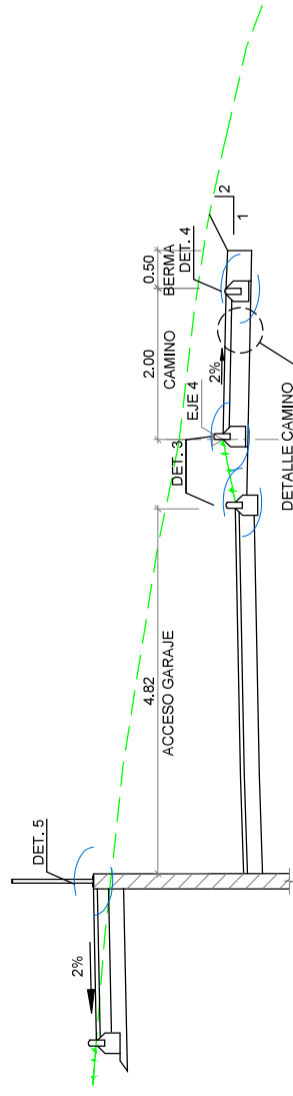
SECCIÓN TIPO 5



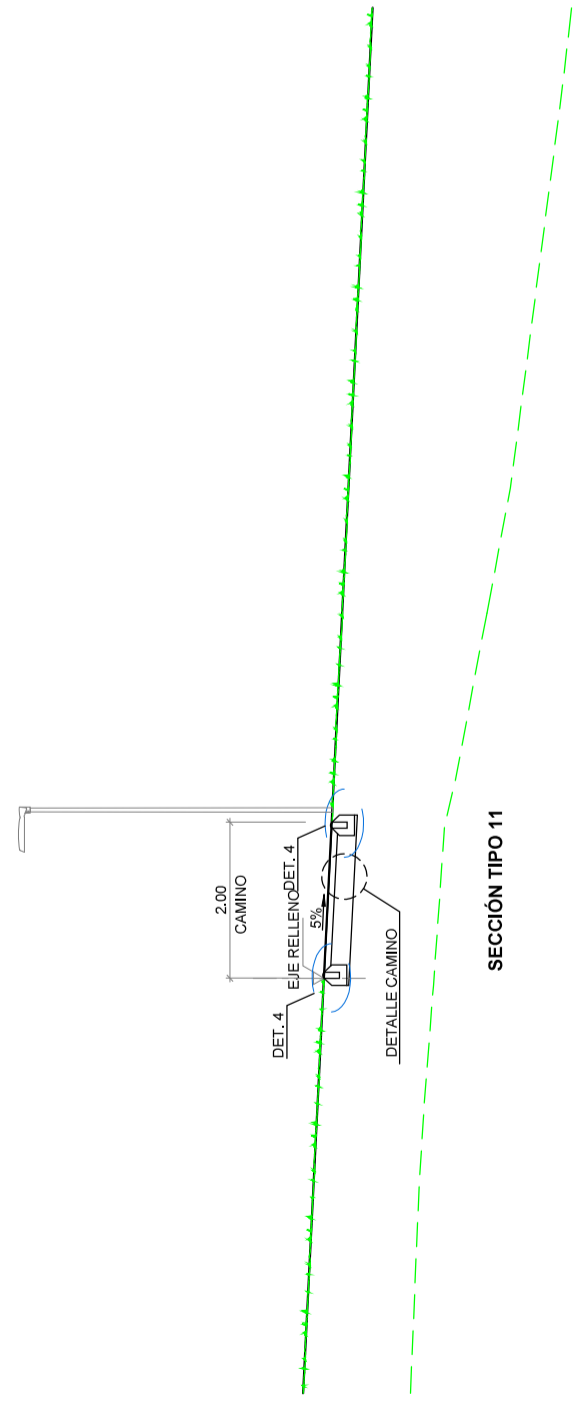
PLANTA
E(A3): 1/2000



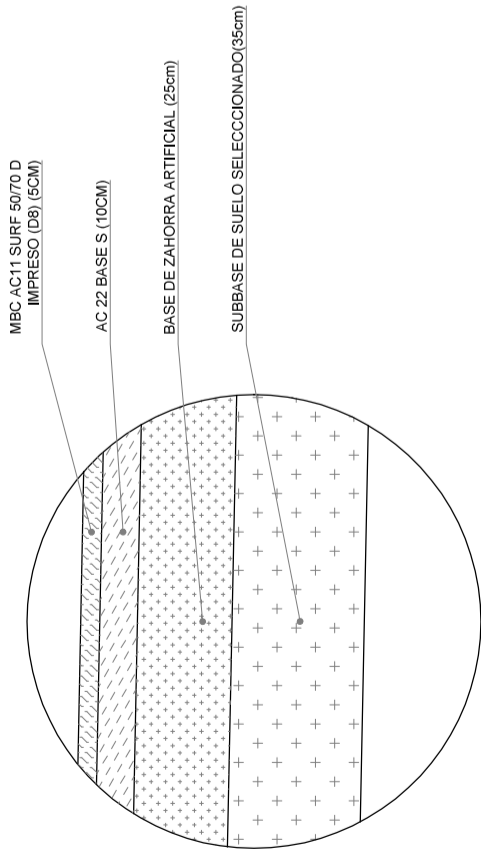
SECCIÓN TIPO 13



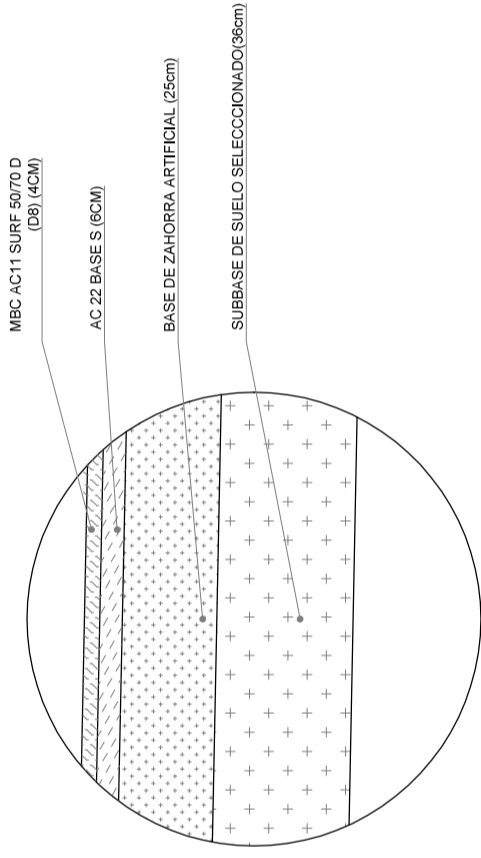
SECCIÓN TIPO 12



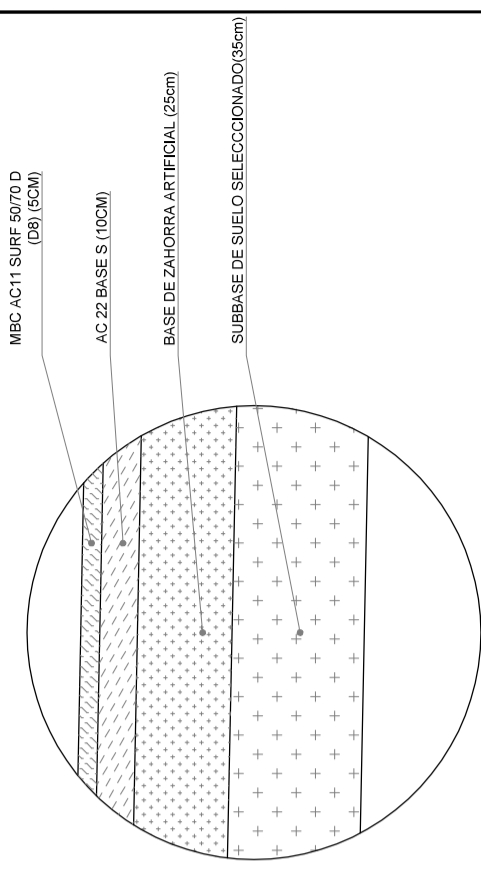
SECCIÓN TIPO 11



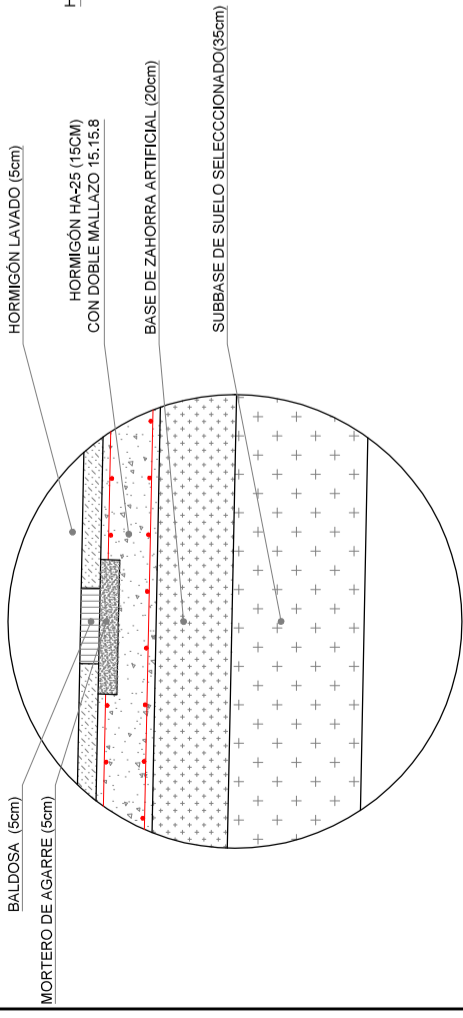
DETALLE CALZADA ASFALTO IMPRESO
E(A1)=1/10
E(A3)=1/20



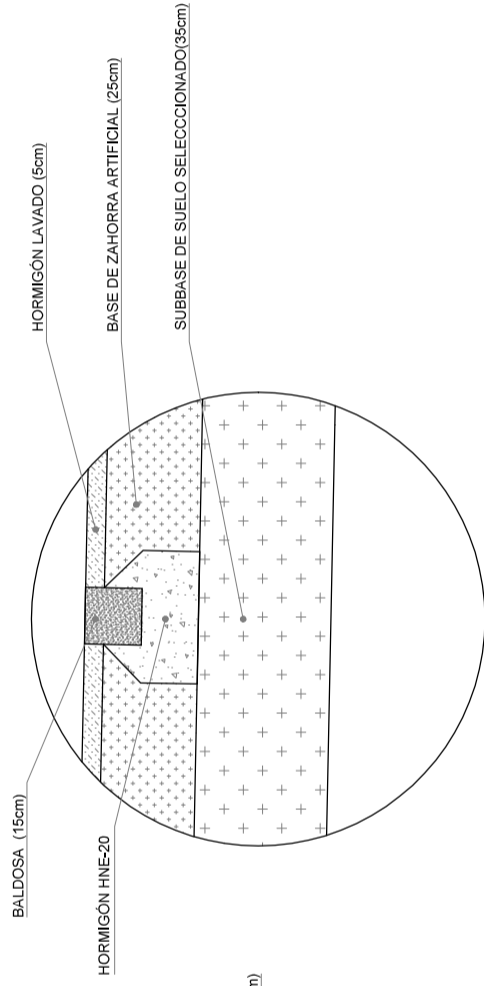
DETALLE APARCAMIENTO
E(A1)=1/10
E(A3)=1/20



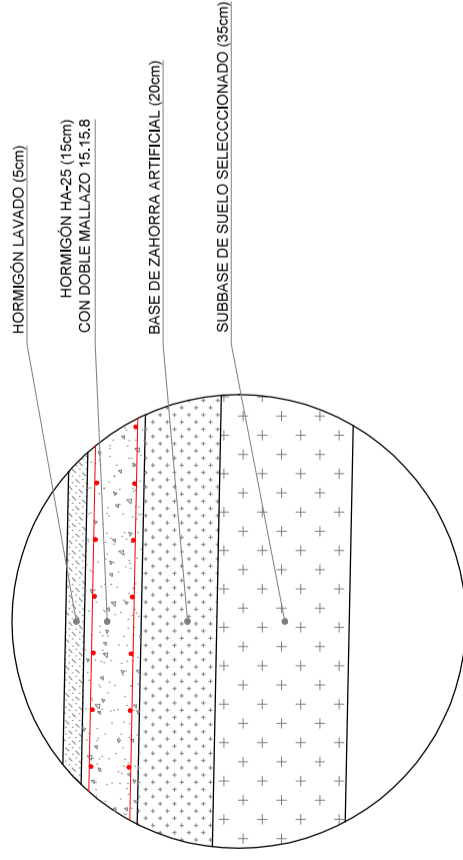
DETALLE CALZADA ASFALTADA
E(A1)=1/10
E(A3)=1/20



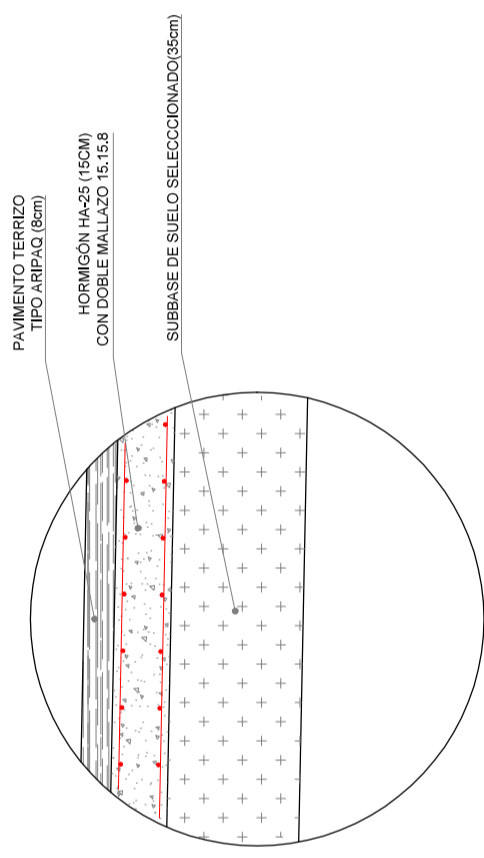
DETALLE DE CENEFA EN ZONA PEATONAL
E(A1)=1/10
E(A3)=1/20



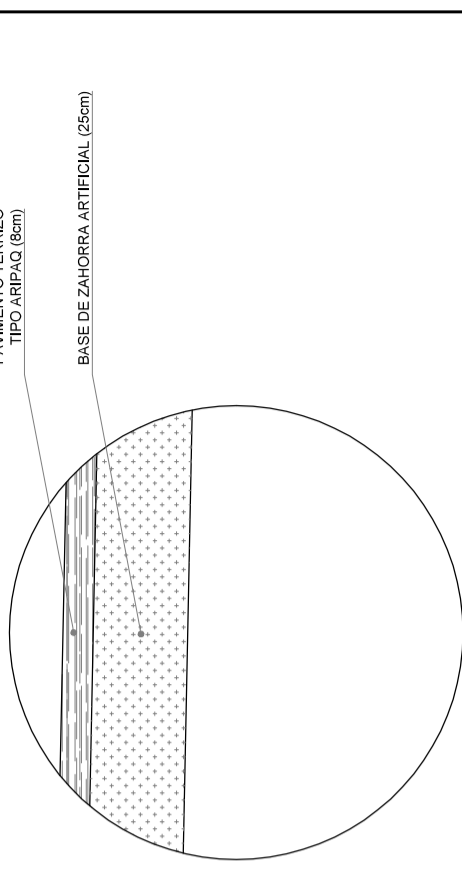
DETALLE DE CENEFA EN CALZADA Y APARCAMIENTO
E(A1)=1/10
E(A3)=1/20



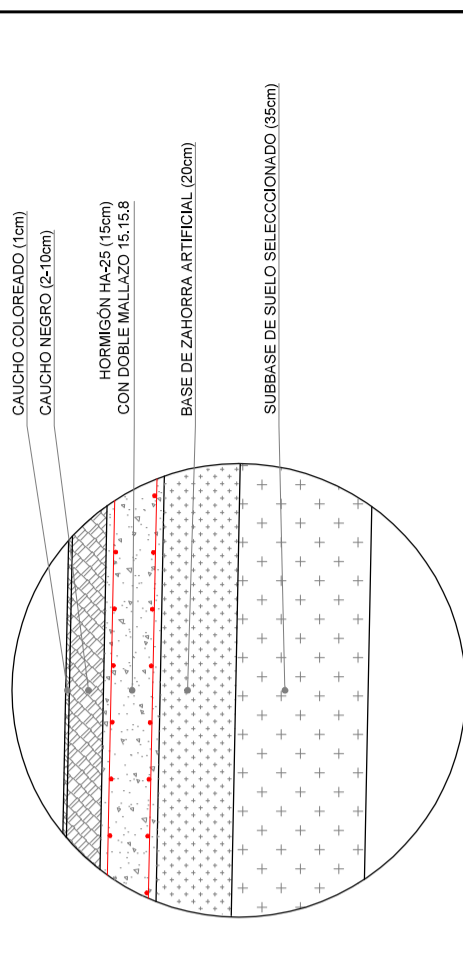
DETALLE ZONA PEATONAL
E(A1)=1/10
E(A3)=1/20



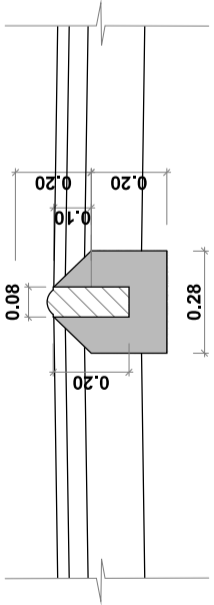
DETALLE CAMINO 2
E(A1)=1/10
E(A3)=1/20



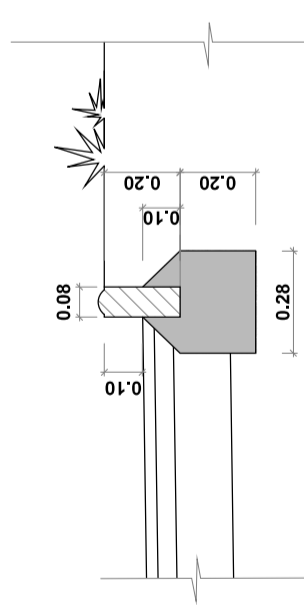
DETALLE CAMINO
E(A1)=1/10
E(A3)=1/20



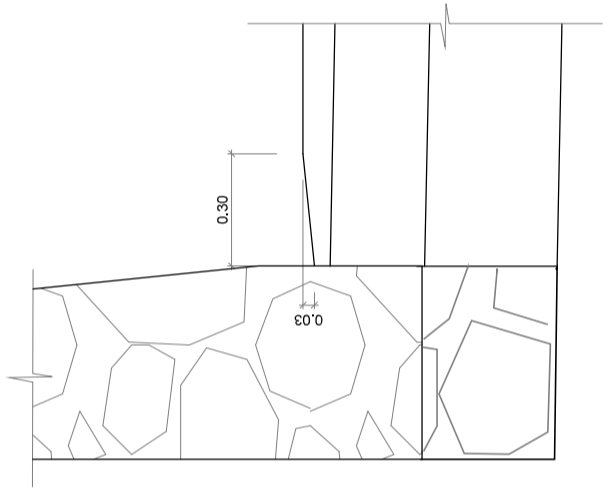
DETALLE ZONA DE JUEGOS
E(A1)=1/10
E(A3)=1/20



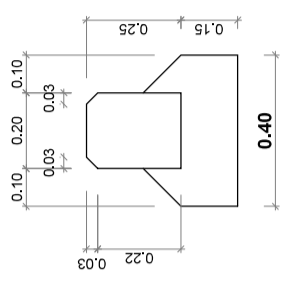
DETALLE 4 BORDILLO CON ENCANTADO
E(A1): 1/10
E(A3): 1/20



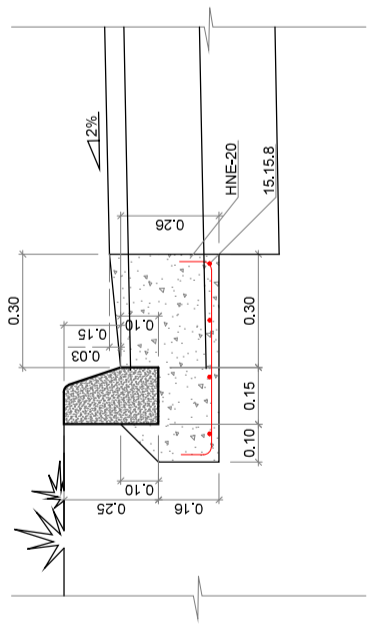
DETALLE 3 BORDILLO CON JARDÍN
E(A1): 1/10
E(A3): 1/20



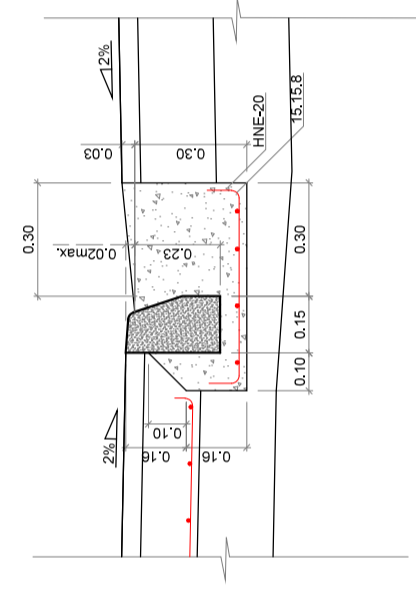
DETALLE 7 CUNETETA TRIANGULAR DE 0.30m EN PIE DE MURO
E(A1): 1/10
E(A3): 1/20



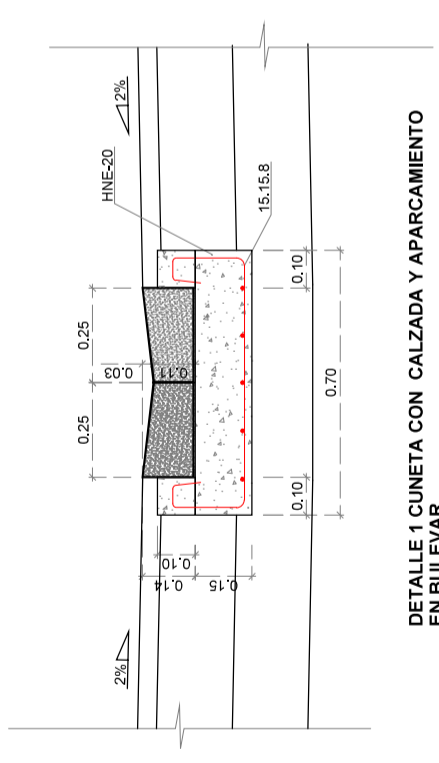
DETALLE 8 TOPE APARCAMIENTO
E(A1): 1/10
E(A3): 1/20



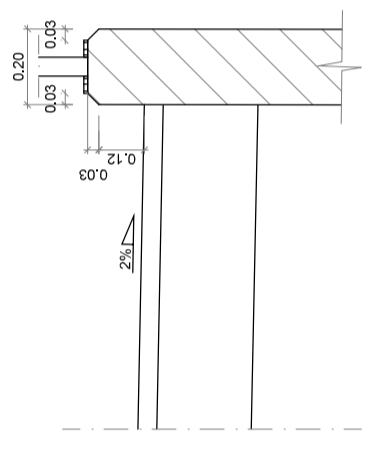
DETALLE 2 BORDILLO CALZADA CON CUNETETA DE 0.30m
E(A1): 1/10
E(A3): 1/20



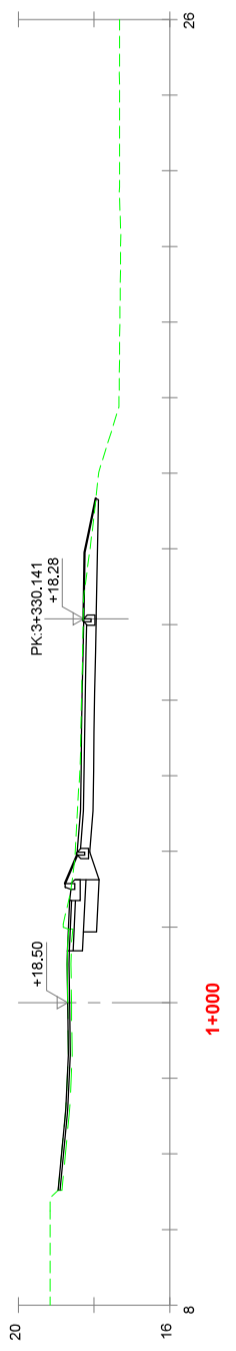
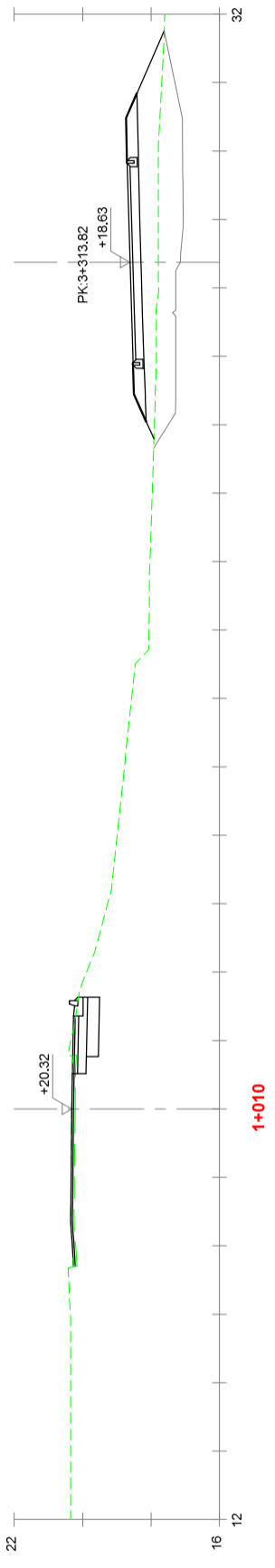
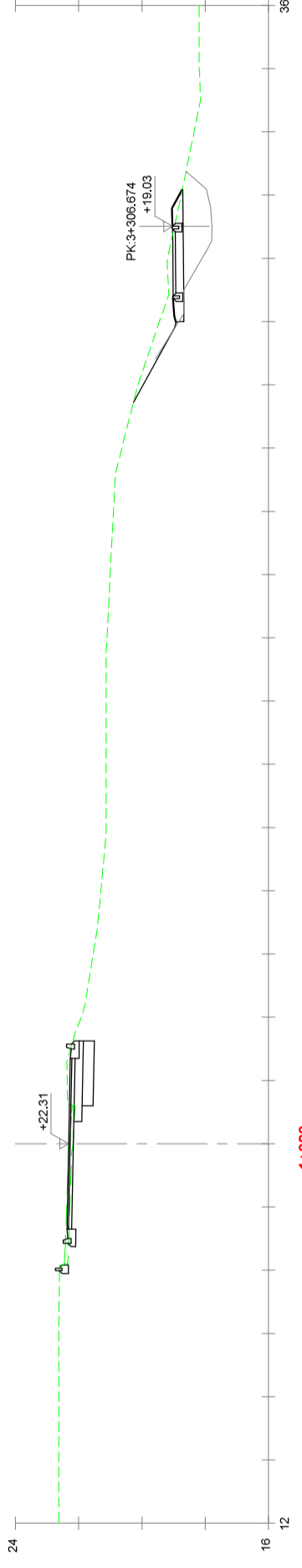
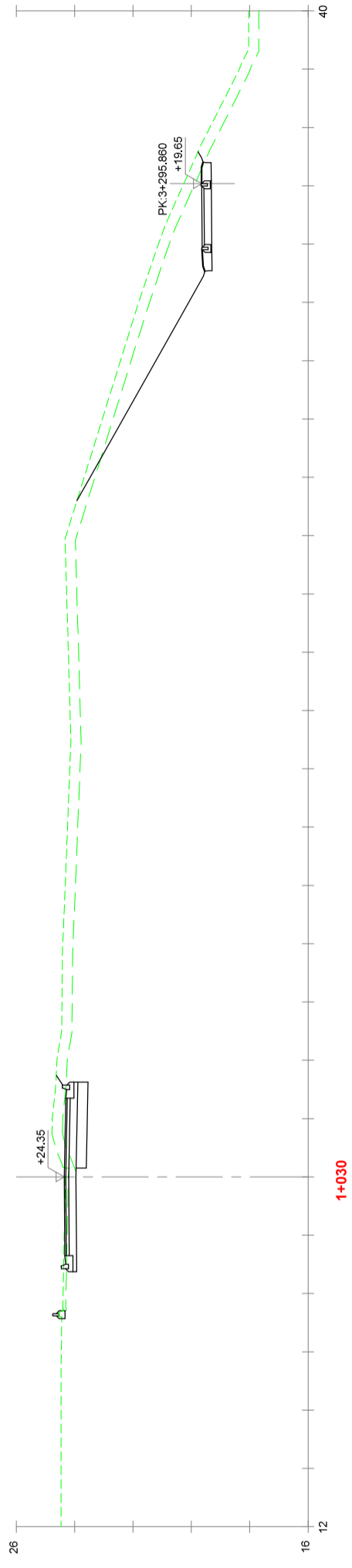
DETALLE 6 BORDILLO REBAJADO EN ACERA CON CALZADA
E(A1): 1/10
E(A3): 1/20

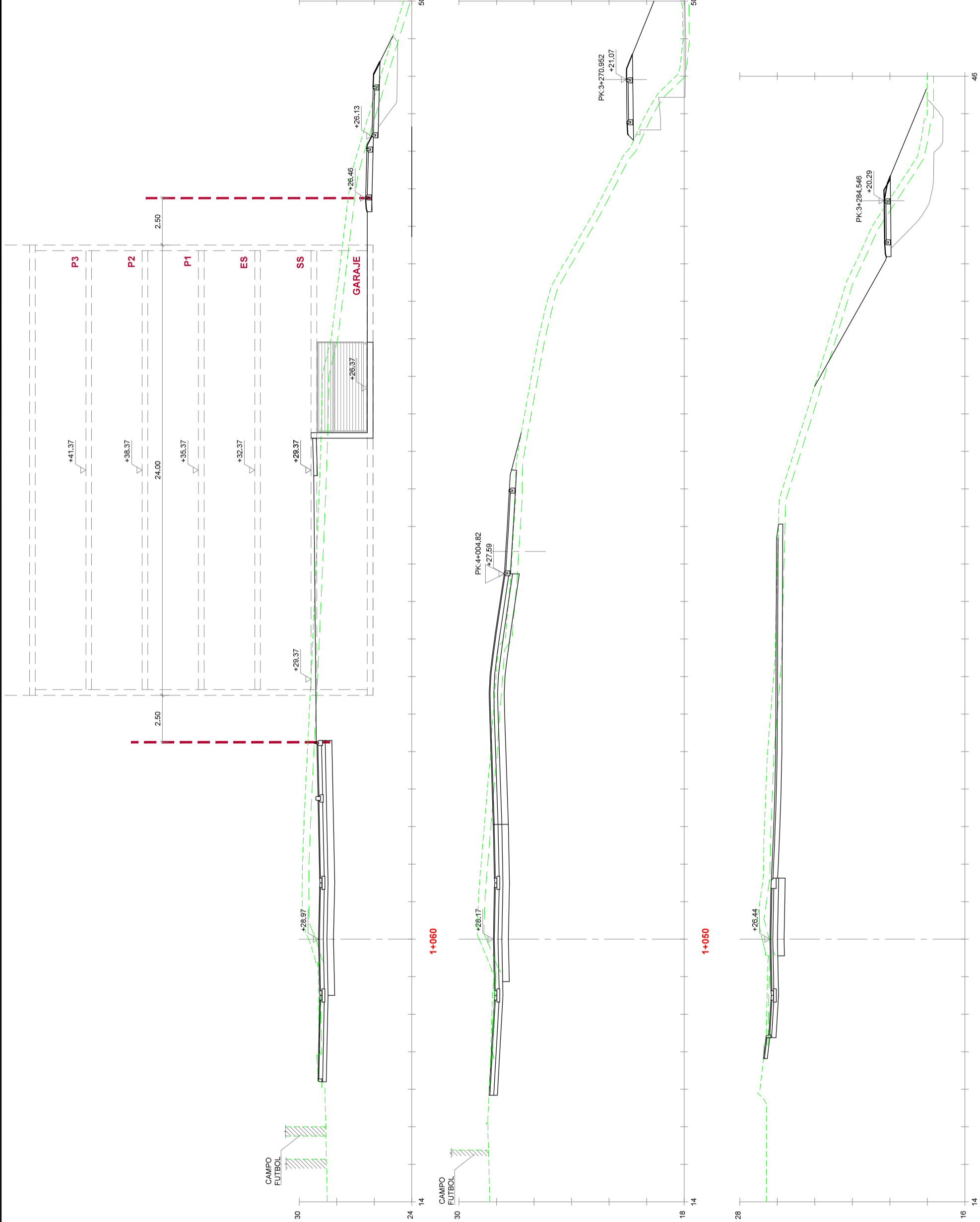


DETALLE 1 CUNETETA CON CALZADA Y APARCAMIENTO EN BULEVAR
E(A1): 1/10
E(A3): 1/20

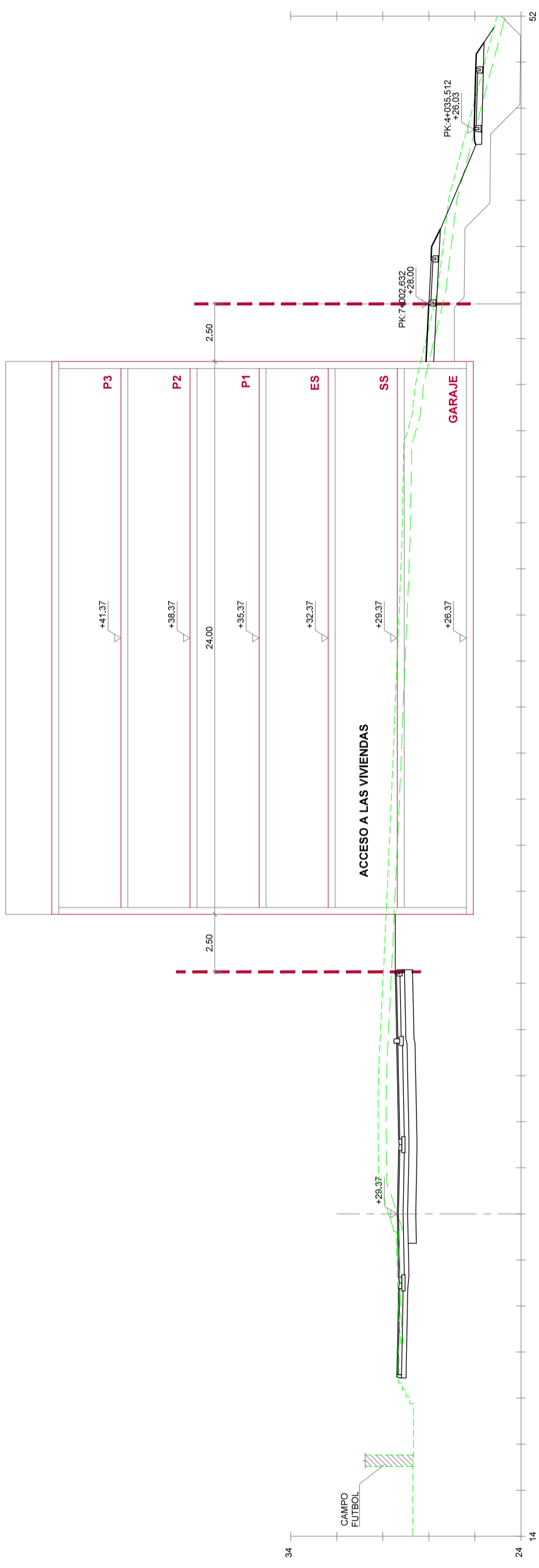
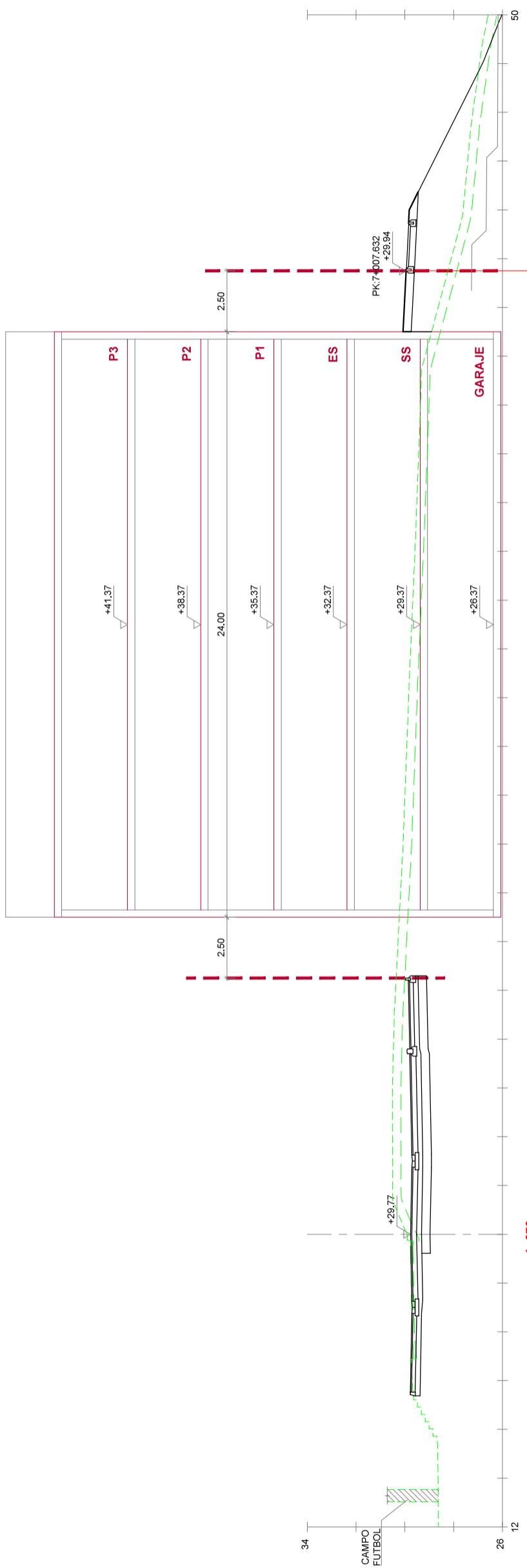


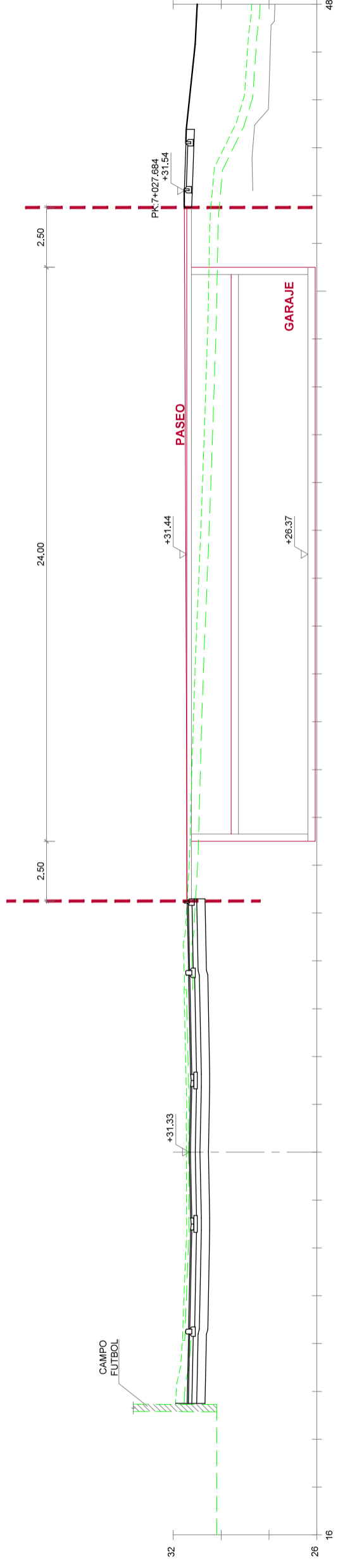
DETALLE 5 BARANDILLA CON MURO
E(A1): 1/10
E(A3): 1/20



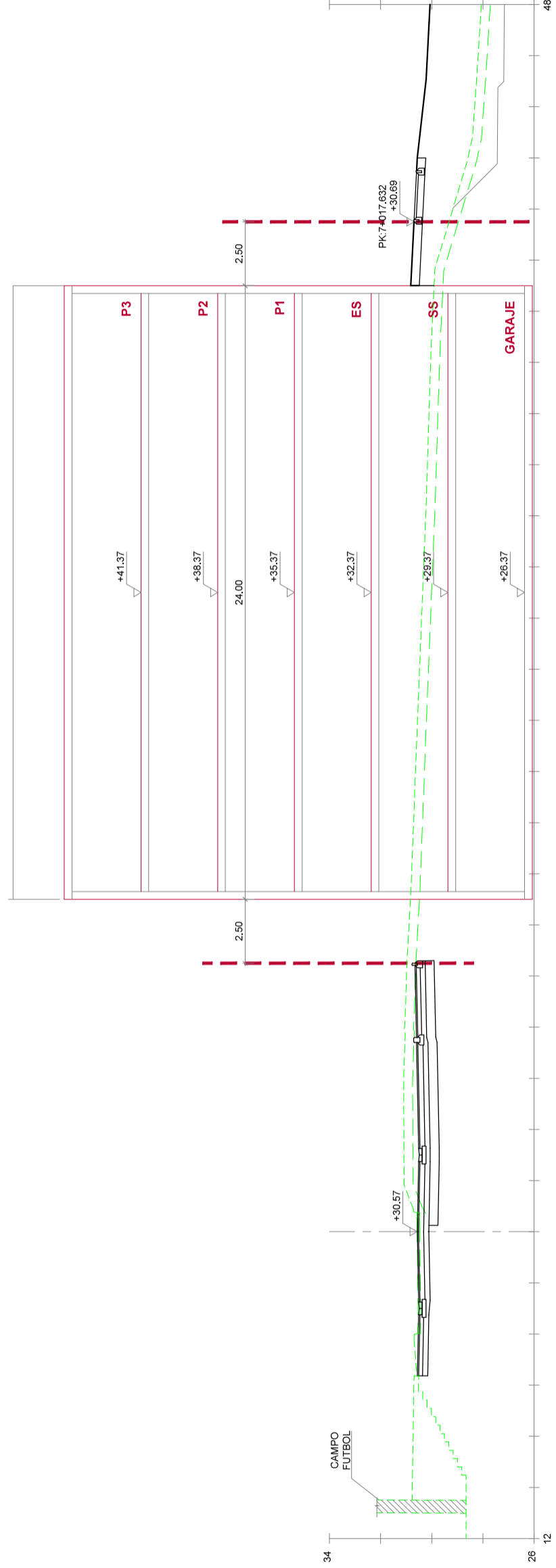


	ERAGILEA PROMOTOR	PROIEKTUAREN EGILEAK AUTORES DEL PROYECTO JAIME CARRETERO Arquitecto ALVARO ZUMELLAGA Ingeniero C.C y P.	IZENBURUA / TITULO PROYECTO DE URBANIZACIÓN DEL AOU 6 - OLATZAR (LEZO) AOU 6 - OLATZAR (LEZO) URBANIZAZIO PROIEKTUA	DATA / FECHA 2021eko ABUZTUA AGOSTO 2021	IZENBURUA / DESIGNACION ZEHARKAKO PROFILAK 1. ARDATZA PERFILES TRANSVERSALES EJE 1	ESKALA ESCALA (DIN A-3) 1/200	Zirkulazio N° 5.1 (2/8)
--	----------------------	---	---	--	--	-------------------------------------	-------------------------------





1+090



1+080

